

Winter im Fichtelgebirge

329 369 Bischofsgrün ► Fichtelberg ►
Mehlmeisel ► Warmensteinach/Fleckl **369**

W4



Verkehrsverbund Großraum Nürnberg

ERLEBNIS ⁴
OCHSENKOPF

BISCHOFSGRÜN
FICHTELBERG
MEHLMEISEL
WARMENSTEINACH

IM HERZEN DES FICHTELGEBIRGES

Stand: 14.11.2022

Winter im Fichtelgebirge

Höhenprofil



Vorwort

Ein Wintermärchen – Erlebnis Ochsenkopf (Livebilder vom Gipfel)

Schneeschuhwandern auch für Anfänger, Skifahren auf den längsten Abfahrtsstrecken Nordbayerns, Langlaufen und Skaten oder Schlittschuhlaufen am Ochsenkopf im Fichtelgebirge.

Die Ochsenkopf-Region ist durch die Fichtelgebirgslinie **369** hervorragend angeschlossen. Die Fahrzeit vom Nürnberger Hauptbahnhof über Bayreuth **R** und Weidenberg **RB 24 / RB 34** bis nach Fleckl zur Seilschwebebahn **H**, beträgt nicht einmal zwei Stunden! Ergänzt wird das Angebot durch die von Bayreuth über Bad Berneck, Bischofsgrün nach Fichtelberg führende Linie **329**.

Schneereich sind die Winter am Ochsenkopf (1.024 Meter), dem zweithöchsten Berg des Fichtelgebirges. Im November fällt der erste Schnee. Beschneigungsanlagen sorgen bis Anfang April dafür, dass Schnee auch liegen bleibt. Ob mit Schneeschuhen, mit Langlaufskiern oder mit Snowboard und Skier – winterliches Vergnügen inmitten einer noch intakten Natur ist angesagt. Bischofsgrün, Fichtelberg, Mehlmeisel und Warmensteinach schmiegen sich wie eine Kette um den Ochsenkopf. Sie halten für sportliche Skifahrer und Familien schöne Pisten am Nord- und Südhang des Ochsenkopfes bereit. Anderswo erleben Schneeschuh-Wanderer wiederum die Ruhe im verschneiten Wald. Die zwei führenden Skischulen Nordbayerns mit

ihren Ski- und Schneeschuhlehrern verfeinern die Technik – für Kids gibt es Zwergerl-Unterricht, auch im Snowboarden. Skier, Snowboards und Schlitten stehen überall leihweise zur Verfügung.

Der Fichtelsee, der zwischen den beiden Tausendern Schneeberg (1.053 Meter) und Ochsenkopf gelegen, im Sommer für Abkühlung beim Schwimmen sorgt, lädt im Winter zum Schlittschuhlaufen oder zum Eisstockschießen ein. Wer mehr die Ruhe bevorzugt, kann abseits geräumter Wege mit Schneeschuhen die Natur unter einem dichten Dach von Fichten erleben. Um auf Nummer sicher zu gehen, stehen Schnupperrouten und für die ersten Kilometer auch ausgebildete Tourenführer zur Verfügung. Auf gut geräumten Wegen wiederum finden Winterwanderer ein weit verzweigtes Netz an Wegen mit Ziel Asenturm, der Aussichtsturm am Ochsenkopf, am Wochenende das Waldhaus Mehlmeisel, das Einblick ins Ökosystem Wald gibt, sowie Gaststätten mit deftigen fränkischen Spezialitäten. Ein rund 100 Kilometer langes, gespurtes Loipennetz lockt Langläufer raus in die Winterlandschaft. Sowohl Langlauf Routen zum gemächlichen Wandern als auch Sportloipen für Skater laden ein. Die Loipen führen auf ebenem Terrain am Fuße des Berges entlang. In mittlerer Höhe wird etwas Ausdauer verlangt. Trainierte nehmen die Wege und Loipen über den Gipfel. Zwei beleuchtete Loipen bieten Wintersportvergnügen bis 21 Uhr: Im Wagenthal und im Wintersportzentrum Bleaml-Alm wurde eine 2,5 km lange, modernste Wettkampfloipe errichtet, die zudem beschneit wird. Gegenüber in Mehlmeisel starten oben am Berg, am Bayreuther Haus, gespurte Loipen mit Längen zwischen sechs und vierzehn Kilometern.

Auf die Bretter, fertig, los! Zwei Seilbahnen von Bischofsgrün und Fleckl (Bushaltestellen unmittelbar neben den Talstationen) bringen Skifahrer schnell auf den Gipfel des Ochsenkopfs. Bergab geht es dann auf der 2.300 Meter langen, beschneiten Nordpiste oder auf der 1.900 Meter langen Südpiste – die beiden längsten Abfahrtsstrecken Nordbayerns. Auf den mittelschweren Pisten fühlen sich sowohl Anfänger als auch Familien wohl. Ideale Bedingungen herrschen am Klausenhang in Mehlmeisel, auch wenn kein Schnee fällt. Eine moderne Beschneigungsanlage sorgt von Mitte Dezember bis Ende März für optimale Pistenverhältnisse am Nordosthang. Ins Tal führt eine Rodelbahn.

INFOS FÜR DIE REGION RUND UM DEN OCHSENKOPF:

- www.erlebnis-ochsenkopf.de
- www.klausenlift.de

PREISINFORMATION UND AKTUELLER SCHNEE-/WETTERBERICHT:

- www.seilbahn-ochsenkopf.de


INFOS ZU LOIPEN, WINTER- & SCHNEEWANDERUNGEN:

- www.nordic-parc.de

FESTSPIELSTADT BAYREUTH:

- www.bayreuth-tourismus.de

Karte



Karte am Ende des Dokuments in höherer Auflösung.

Wandern

Winterwandern

Ein weitflächiges Netz von geräumten Wanderwegen bietet die Möglichkeit, ausgedehnte Wanderungen mit vielen Wegevarianten zu unternehmen. Der Ochsenkopf kann dabei von drei Seiten erklommen und rundherum umwandert werden.



Winterwandern (Michael Sawluk © Michael Sawluk)

Unter Einbeziehung der beiden Seilschwebbahnen (Ochsenkopf Nord und Süd) in Ihre Wanderung haben Sie die außergewöhnliche Möglichkeit, größere Strecken zurückzulegen. Dabei können Sie ein-

fach zum Ausgangspunkt zurückkommen oder bei Ihrer Route problemlos einzelne Bushaltestellen miteinander verbinden.

VGN-WINTERWANDERUNG:



OCHSENKOPF RAUF, OCHSENKOPF RUNTER!

Winterwanderung: Bischofsgrün – Ochsenkopfgipfel (Asenturm) – Fichtelberg – (Flechl)

Schneeschuh-Wandern

Sie wollten schon immer einmal unabhängig sein und durch die Natur streifen – fernab von den Wegen die Stille hören und mit sich und der Natur alleine sein. Das können Sie bei unseren angebotenen und geführten Schneeschuh-Wanderungen. Zweimal in der Woche mit dabei: ein Wanderführer des Fichtelgebirgsvereins. Er zeigt Ihnen die ersten Schritte und weist Sie auf alles Sehenswerte hin. Ausgangspunkte für Schneeschuh-Wanderungen sind beispielsweise das Bayreuther Haus in Mehlmeisel oder „Brauns Skialm“ in der Ortsmitte von Bischofsgrün, wo Sie die Schneeschuhe ausleihen können (Leihgebühr: 10,- €; Stöcke inbegriffen). Selbstverständlich können Sie auch gern selbst auf Tour gehen.

TOURENVORSCHLAG:

„Unterwegs zwischen den Rodungsinseln von Bischofsgrün, Schweinsbach und Wülfersreuth“. Auch wenn Sie bisher keine Erfahrungen mit dem „Schneeschuh-Wandern“ hatten, ist dies kein Problem, denn diese Tour ist für Einsteiger durchaus geeignet! Planen Sie bitte etwas mehr Gehzeit und höheren Kraftaufwand als beim „normalen“ Wandern ein! Zur Tour: Charakter: Wanderung durch Wälder und Fluren Gesamtlänge: 11 km (Kurzstrecken mit 6,5 bzw. 8 km möglich) Höhenprofil: ca. 140 Höhenmeter im An- bzw. Abstieg Schwierigkeit: mittel (Gesamtstrecke); leicht (Kurzvarianten) Dauer: Gehzeit (Gesamtstrecke) ca. 4,5 Std. Kinder: ja, ab Schuhgröße 35; Einkehr: Unterwegs mehrfach möglich! Start und Ziel: „Brauns Skialm“, Birnstengeler Str. 3. Empfohlene Wanderkarte: Ochsenkopf Wintersportkarte

Downloads unter: www.fichtelgebirgsverein-bischofsgruen.de

Ski

Ca. 10 Kilometer alpine Pisten (viele beschneit, Flutlichtfahren möglich), leichte und mittelschwere Pisten

- davon 5 Kilometer Skipisten direkt am Ochsenkopf Nord- und Südhang, 700 Meter Piste am Klausenhang in Mehlmeisel
- 1.500 Meter am Geiersberg- und Hempelsberglift in Oberwarmersteinach
- plus weitere, kurze Hänge mit Schleppliften, beschneit u. Flutlicht

2 SEILBAHNEN/SESSELLIFTE, 11 SCHLEPPLIFTE:

- 2 Seilbahnen/Sessellifte am Ochsenkopf: Längste Abfahrt mit 2,5 Kilometern, mittelschwer (rot), komplett beschneit, nach Bischofsgrün. 2,2 Kilometer, leicht (blau) nach Flechl.
- 2 Schlepplifte für Anfänger, je einer am Nord- und Südhang des Ochsenkopfs
- 3 Schlepplifte am Klausenhang. Anerkannte FIS-Rennstrecke. Flutlichtfahrten möglich (18-22Uhr)
- 2 Schlepplifte in Oberwarmersteinach
- 1 Schlepplift im Skizentrum Bleaml-Alm, Fichtelberg-Neubau
- 3 weitere Schlepplifte verteilt

SKISCHULEN MIT ÜBER 150 SKILEHRERN:

- Skischule Nordbayern bei der Talstation Ochsenkopf
- Skischule Hottenroth bei der Talstation Ochsenkopf

VERLEIHGESCHÄFTE FÜR SKIER, SNOWBOARDS, RODELSCHLITTEN, LANGLAUFKIER

- Ski- und Snowboardverleih im Ortszentrum und an der Talstation Ochsenkopf in Bischofsgrün, in Mehlmeisel am Klausenhang (Talstation) und in Fichtelberg-Neubau.

SNOWBOARD-PARK (GRÖSSTER NORDBAYERN)

- am Geiersberglift in Oberwarmersteinach. Für Snowboarder geeignet: Geiersberglift und Lattalift

PRIVATE LIFTE UND PISTEN

- Geiersberg- und Hempelsberglift in Oberwarmensteinach: 1500 Meter Piste. Beschneite Piste (Hempelsberg) mit einer Abfahrt für Snowboarder und Fortgeschrittene, einer zweiten Abfahrt für Familien und Anfänger. Am Geiersberglift befindet sich ein Snowboardpark, der größte Nordbayerns. Beide Hänge sind mit Flutlicht ausgestattet.
- Bleaml-Alm-Lift am Südosthang des Ochsenkopfs: 300 Meter Piste, leicht (blau) in Fichtelberg-Neubau, Beschneiungsanlage, Flutlicht, mit Rodelhang, Après-Ski in der Bleaml-Alm
- Gehrenlift in Bischofsgrün: 400 Meter Piste, leicht (blau), Flutlicht
- Flecklift: Piste mit 200 Metern Länge für Anfänger, in Fleckl, Betrieb nur nachmittags von 13–16 Uhr

Preise Verbund-Liftkarte Ochsenkopf Plus (Stand 12/2013)

gültig an allen verzeichneten Seilbahnen und Liftstationen:

- 2-Tages-Verbundkarte für Erwachsene 27,- €, für Kinder 22,- €
- Saisonkarte für Erwachsene 290,- €, für Kinder 240,- €

Preise für einzelnen Lifte (Stand 12/2013)

OCHSENKOPF (VGN-FAHRGÄSTE ZAHLEN DEN KINDERTARIF!)

- Tageskarte für Erwachsene 20,50 €, für Kinder (6–15 J.) 17,- €,
- Vormittagskarte (9–13 Uhr) für Erwachsene 16,- € und für Kinder (6–15 J.) 12,50 €

KLAUSENLIFTE

- Tageskarte für Erwachsene 18,- €, für Kinder (6–17 J.) 13,- €;
- 3-Stunden-Karte für Erwachsene 11,50 €, für Kinder (6–17 J.) 9,50 €; Abendkarte von 18–22 Uhr für Erwachsene 12,- €, für Kinder (6–17 J.) 11,- €

GEIERSBERG- UND HEMPESBERGLIFT IN OBERWARMENSTEINACH

- Tageskarte für Erwachsene 18,- €, für Kinder bis (16 J.) 14,- €;
- Abendkarte von 18–22 Uhr für Erwachsene 12,- €, für Kinder (bis 16 J.) 11,- €

BLEAML-ALM-LIFT


- Tageskarte für Erwachsene 12,50 €, für Schüler 10,- €; Abendkarte von 17–21 Uhr für jedermann 6,- €

GEHREN-LIFT

- Tageskarte für Erwachsene 14,- €, für Schüler 11,- €; Abendkarte von 17–21 Uhr für Erwachsene 9,- €, für Schüler (bis 16 Jahre, Studenten mit Ausweis) 7,50 €

Langlaufen

Loipennetz zwischen 600 und 1.000 Meter Höhe. Skilanglaufen am markanten Ochsenkopf, dem zweithöchsten Berg Frankens, macht mit einer ursprünglichen Natur vertraut und trainiert gleichzeitig Arme, Beine und den Rücken. Abseits der Pisten zeigt die Erlebnisregion mit ihren vier Wintersport-Orten Bischofsgrün, Fichtelberg, Mehlmeisel und Warmensteinach die sanften Seiten eines fränkischen Winters. Rund 100 Loipenkilometer zwischen 600 und 1.024 Meter Höhe laden zum Langlaufen ein – dazwischen wunderbare Schneeschuhrouen, um die verschneite Bergwelt zu erkunden.



Langlauf im Fichtelgebirge (05.02.2012, Simone Werner-Ney
© www.webdesign-stube.de)

Das gut präparierte Loipennetz hält für gemütliche Skiwanderer und Anfänger bequeme Strecken bereit, die im klassischen Stil zu laufen sind. Anspruchsvolle Skatingloipen stehen Sportlern und Marathonläufern zur Verfügung. Eine herrliche Aussicht verspricht die mittelschwere 2,3 Kilometer lange Gipfelloipe. Landschaftlich reizvoll sind die elf Kilometer lange Königsheide-Loipe sowie die 9 km lange Königskron-Loipe oberhalb von Mehlmeisel. Einmal um den Ochsenkopf herum führt die fast 15 Kilometer lange untere Ring-Loipe.

Außerdem: Abends bis 20 Uhr ist die 2,5 km lange und beschneite Nacht-Langlaufloipe bei der Fichtelberger Bleaml-Alm beleuchtet. Das urige Lokal ist zugleich beliebter Après-Ski-Treff. Jeder Kilometer des Loipennetzes ist ausgeschildert. Dazu gibt es eine detaillierte Wintersport- und Loipenkarte.

Eislaufen

Für Freunde des Schlittschuhlaufs und/oder des Eisstockschießens: Bei sinkenden Temperaturen stehen wieder die große Eislauffläche am Fichtelsee (40 x 70 m) sowie an der Talstation Nord in Bischofsgrün der Eislaufplatz zur Verfügung. Beide Flächen sind zudem mit Flutlicht ausgestattet.

Gäste-Eisstockschießen am Bischofsgrüner Eislaufplatz erfolgt nur nach Anmeldung!

Rodeln

Rodeln ist sehr gut möglich: Die Hänge in Bischofsgrün am Lattalift, unterhalb der Talstation Süd in Fleckl, wie auch an der Bleaml-Alm in Fichtelberg-Neubau bieten Rodelvergnügen pur. Bei genügend Schnee ein besonderes Erlebnis: die ca. 1,2 km lange Winterrodelbahn am Hintergeiersberg in Warmensteinach.



Schlittenfahrt (18.12.2010, Michael Sawluk © Michael Sawluk)

Events

Ski-Party am Ochsenkopf

Großes Winter-Opening im Dezember am Ochsenkopf im Fichtelgebirge. Ein ideales Skigebiet für Familien und Langläufer. Die beiden Seilbahnen, die Skifahrer auf den 1024 Meter hohen Gipfel bringen, die Klausenlifte in Mehlmeisel mit einer FIS-Strecke sowie der

Geiersberg- und Hempelsberglift starten mit dem Liftbetrieb. Für Langläufer sind die schneesichere drei Kilometer lange Brandweg-Loipe, die obere Ringloipe mit sechs Kilometer Länge und die Nachlaufloipe bei der Bleaml-Alm präpariert.

Ein umfangreiches Eröffnungsprogramm findet statt. Vergünstigungen an den Liften, jede Menge Skier, Snowboards und Funsportgeräte stehen während des dreitägigen Openings zum Test zur Verfügung. Apropos Après-Ski: Zur großen Winteropening-Party laden Betriebe an den Ochsenkopf-Talstationen ein.

In der Erlebnisregion Ochsenkopf mit seinen vier Wintersport-Orten Bischofsgrün, Fichtelberg, Mehlmeisel und Warmensteinach ist winterliches Vergnügen inmitten einer intakten Natur angesagt. Mit zehn Pistenkilometern, 100 Kilometern präparierten Loipen, geräumten Winterwanderwegen, zwei Rodelbahnen, einem Snowboardpark, zwei Seilbahnen, dreizehn Schleppliften sowie zwei großen Skischulen mit 150 Skilehrern sowie Ski- und Snowboardverleih fühlen sich Familien, naturbegeisterte Winterurlauber und sportlich-aktive Menschen wohl. Von der Ferienwohnung bis zum 4-Sterne-Hotel steht eine große Auswahl an Übernachtungsmöglichkeiten bereit.

Feier der Wintersonnenwende am Klausenlift in Mehlmeisel

Feurig-eiskalt wird es auch in diesem Jahr zur Wintersonnenwende an der Talstation der Klausenlifte vor der mit Flutlicht beleuchteten Piste zugehen. Party-Planet liefert den heißen Disco-Sound, während Skilehrer der Skischule Pressath mit brennenden Fackeln auf der Skiabfahrt Formationen fahren und das große Sonnwendfeuer entzünden, das den zahlreichen Partygästen bis nach Mitternacht Licht und Wärme spendet. Der Gemeinderat, die örtliche Bergwacht und die Faschingsgesellschaft Helenesia kümmern sich mit feurigem Glühwein und kalten Getränken um das Wohlbefinden der Gäste.

Traditionelle Waldweihnacht am Ochsenkopf

An den Weihnachtsfeiertagen ist für Kinder und Familien einiges los in der Erlebnisregion Ochsenkopf. Einer alten Tradition zufolge findet im Hohen Fichtelgebirge die sogenannte Waldweihnacht statt. Sie sind sowohl in Bischofsgrün als auch am Fichtelsee in Fichtelberg zu diesen weihnachtlichen Feiern willkommen. Es werden Gedichte und Texte vorgetragen und im Anschluss gibt es in besinnlicher

Atmosphäre Tee und Lebkuchen. Zur jährlichen Jahreswende lädt der Fremdenverkehrsverein Fichtelberg 1881 e. V. zu einer romantischen Fackelwanderung mit anschließender Verköstigung ein.

Die Weihnachtsmärkte der Gemeinden

Am ersten Advent findet der Mehlmeiseler Weihnachtsmarkt am Haus des Gastes bei uriger Atmosphäre statt. An jedem 2. Sonntag im Dezember öffnet der Warmensteinacher Weihnachtsmarkt am Freizeithaus seine Pforten. Am 2. Advent wird der Bischofsgrüner Weihnachtsmarkt am Kirchplatz ausgetragen. Überall bieten zahlreiche Markthändler Köstlichkeiten wie Lebkuchen, Spekulatius, Zimtsterne und Glühwein wie auch Dekoratives zur Weihnachtszeit an. Und es gibt für Jung und Alt ein reichhaltiges Programm zu bestaunen.

Traditionelles Schneemann-Fest in Bischofsgrün

In Bischofsgrün im Fichtelgebirge entsteht immer am Faschingswochenende der wohl größte Natur-Schneemann Deutschlands. Wie seine Vorgänger trägt der imposante Riesenschneemann den Namen Jakob. Wie die Schneemannbauer mitgeteilt haben, hatte der Schneemann die Rekordmaße im Jahr 2006: 12,36 Meter hoch und über 32 Meter Umfang.

Stets am Rosenmontag findet rund um Jakob eine Open-Air-Faschingsparty statt. Seit nunmehr 30 Jahren wird in der Bischofsgrüner Ortsmitte der Riesenschneemann gebaut. Die spontane Idee zum Schneemannbau hatten einige Skilehrer aus Bischofsgrün, als wegen des schlechten Wetters Skikurse ausfallen mussten. Daraus entwickelte sich eine Tradition. In der Anfangszeit mussten die Schneemannbauer die Schneemassen noch mühevoll per Hand zusammenschaufeln, inzwischen nutzen sie für ihre Arbeit schweres Gerät.

Fichtelgebirgs-Adventure

Alljährlich eines der Highlights im Wintersportkalender in der Ochsenkopfregion: das Schlittenhunde-Rennen rund um den Kreuzstein. 42 Kilometer gilt es für die Teilnehmer am Distance-Rennen sowohl am Samstag als auch am Sonntag mit ihren Hunden zu bewerkstelligen. In rund 1 3/4 Stunden meistern die schnellsten mit ihren Gespannen die stellenweise sehr anspruchsvolle Strecke.

Etwa 30 Stundenkilometer erreicht so ein Schlittenhundegespann auf der Strecke an Höchstgeschwindigkeit. Diese zumeist kurz nach dem Start, vor dem die lauffreudigen Hunde oftmals kaum mehr zurückgehalten werden können. Zu den schnellsten zählen erfahrungsgemäß die Alaskan Huskies, gefolgt von den Sibirian Huskies, den breiter gebauten Malamuten und den sich durch ihr reinweißes Fell auszeichnenden Samojeden, verraten die Experten am Zieleinlauf. Die Wechsel der Hunderassen und der Gespanngrößen sind es, die bei den Zuschauern immer wieder für Gesprächsstoff und für erstaunte Ahs und Ohs sorgen. Je mehr Hunde, desto rasanter zumeist die Fahrt. Die Fahrer selbst sind entweder nur mit Langlaufskiern (Skijöring), mit Langlaufskiern und kleinem Hundeschlitten – oder auf einem Stehschlitten unterwegs. Je nach Geschwindigkeit und Ausrüstung tragen die Fahrer auch einen Helm und eine Stirnlampe.

Unter der Organisation des Fränkischen Schlittenhunde-Sportclubs in Zusammenarbeit mit dem Wintersportverein Oberwarmensteinach (WSVO) bildet der traditionelle „Musher-Abend“ (benannt nach dem Fachausdruck für den Fahrer) im Haus des Gastes in Oberwarmensteinach den passenden Rahmen.

Gästekarte

Im Ziplinepark, im Sessellift, im Freilandmuseum Grassemann oder im Bus: Die Gemeinden rund um den Ochsenkopf im Fichtelgebirge rücken immer näher zusammen. Eine neu entwickelte Ochsenkopf-Gästekarte hält für Jung und Alt und für die ganze Familie verschiedenste Freizeiterlebnisse bereit. Damit bietet die Erlebnisregion Ochsenkopf mit ihren Urlaubsorten Bischofsgrün, Fichtelberg, Mehlmeisel und Warmensteinach attraktive Vergünstigungen – wahre Freiheitsschätze sind darin enthalten.

Bereits ab einer Übernachtung gültig, wird die Gästekarte jedem Gast bei der Anreise vom Gastgeber ausgehändigt. So genießt der Urlauber gleich mit Beginn seines Aufenthaltes zahlreiche Vorteile der reizvollen Ferienregion: Ermäßigungen im Ziplinepark, bei Fahrten auf den Ochsenkopf mit der Seilschwebbahn, in der Lohengrin-Therme, beim Mieten von E-Bikes oder bei Eintritten in die Museen. Und die Nutzung der öffentlichen Verkehrsmittel mit den Regionalbuslinien **329** und **369** ist frei – von Bischofsgrün, Fichtelberg, Mehlmeisel oder Warmensteinach gelangen die Gäste mit diesen Linien auch kos-

tenfrei bis nach Bayreuth, um dort die Stadt zu erleben. Mit der Gästekarte können die Inhaber nicht nur Vergünstigungen und Leistungen in den 4 Ferienorten der Region nutzen, sondern auch weit darüber hinaus – insgesamt gibt es Vergünstigungen für 36 Angebote.

Einfach die Karte vorlegen und der Spaß kann losgehen!

Gästeführer

Vom Schäufelra über fränkischen Sauerbraten bis zum heimischen Bier – die Zweitaufgabe des überaus beliebten gastronomischen Wegbegleiters gibt es ab sofort für die Erlebnisregion Ochsenkopf. 47 Betriebe spiegeln die gastronomische Vielfalt in den vier Gemeinden Warmensteinach, Bischofgrün, Fichtelberg und Mehlmeisel wider. Ergänzend bereichern über die Ortsgrenzen hinweg beliebte Ausflugsgaststätten dieses Verzeichnis. „Wir wollen dem Gast unsere abwechslungsreiche Küche näherbringen und ihm helfen, den Weg dahin zu finden“, sagt Andreas Munder, Geschäftsführer der Tourismus und Marketing GmbH Ochsenkopf. In bester Zusammenarbeit mit den Betrieben ist der handliche Führer im Taschenformat wieder erschienen. Kostenlos erhältlich bei der Tourismus GmbH, den Tourist-Informationen und bei allen teilnehmenden Betrieben in der Region.

Übersichtlich sind für jeden Ort getrennt die Lokalitäten mit Bild, Öffnungszeiten, Ruhetag und Betriebsurlaub aufgeführt. Außerdem: die Angabe zur Barrierefreiheit. Bei jedem Koch gehört der Blick in den Kochtopf dazu – die Ausrichtung der Küche mitsamt den Spezialitäten. Lesen kann man da beispielsweise: heimische Fichtelgebirgsforelle, Schäufelra – eine knusprig gebratene Schweineschulter, Wildkräuterküche, Spargel- und Pilzspezialitäten sowie Wildgerichte. Einige fränkische Schmankerln werden auf den ersten Seiten erklärt und sollen so Lust machen auf den Ausflug durch die regionale Küche. Mit der zusätzlichen Übersichtskarte im Anhang hat es der Gast einfach, ganz nach eigenem Gusto das passende Restaurant, den Biergarten, die Brotzeitstube oder das Wanderlokal unterwegs zu finden. Der Wegbegleiter gilt als die kulinarische Referenz.

Ergänzend gehört eine hübsche Geschenkidee dazu: Bei der

Tourismus und Marketing GmbH Ochsenkopf in Fichtelberg kann für ein Dinner zu zweit oder ein romantisches Wochenende ein Gutschein ab 10,- € für einen der Gastgeber angefordert werden.

Fehler in der Tourenbeschreibung?

Korrekturen können an freizeit@vgn.de geschickt werden. Für jede Mithilfe, unsere Tipps so aktuell wie möglich zu halten, besten Dank!

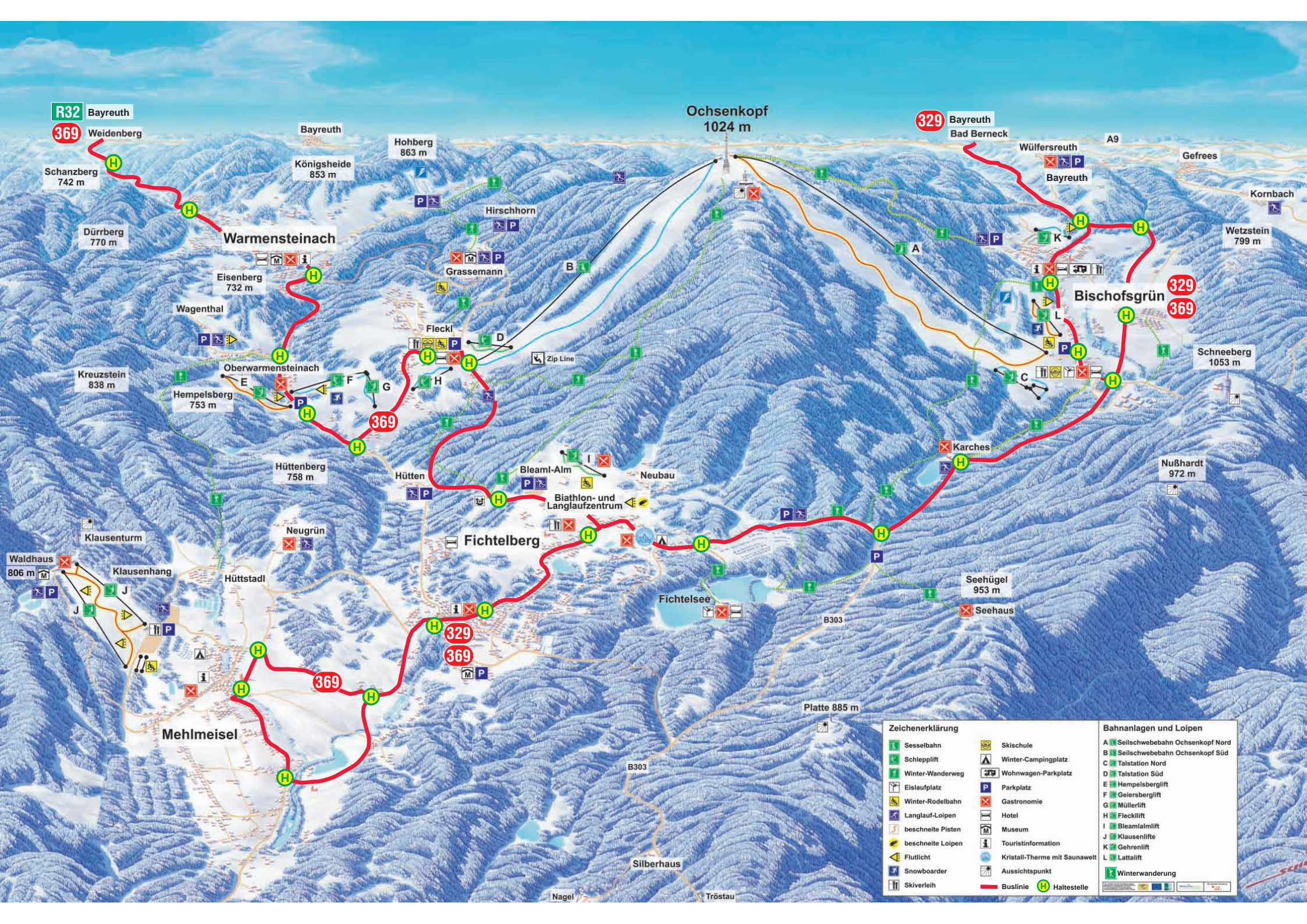
VGN-App

VGN Fahrplan & Tickets für Android, iOS und Windows Phone - mit Fahrplanauskünften, Fußwegekarten und Preis- und Tarifangaben für die gewählte Verbindung.

www.vgn.de/mobil/apps oder in den App Stores

http://www.vgn.de/wandern/winter_fichtelgebirge/

Copyright VGN GmbH 2022



R32 Bayreuth
369 Weidenberg

Ochsenkopf
1024 m

329 Bayreuth
Bad Berneck

Warmensteinach

Bischofsgrün

Fichtelberg

Mehlmeisel

Zeichenerklärung		Bahnanlagen und Loipen	
	Sesselbahn		Seilschwebebahn Ochsenkopf Nord
	Schlepplift		Seilschwebebahn Ochsenkopf Süd
	Winter-Wanderweg		Talstation Nord
	Eislaufplatz		Talstation Süd
	Winter-Rodelbahn		Hempelsberglift
	Langlauf-Loipen		Gelersberglift
	beschnitte Pisten		Müllerlift
	beschnitte Loipen		Flecklift
	Flutlicht		Bleam-Almlift
	Snowboarder		Klausenlift
	Skiverleih		Gehrenlift
	Skischule		Lattalift
	Winter-Campingplatz		Buslinie
	Wohnwagen-Parkplatz		Haltstelle
	Parkplatz		
	Gastronomie		
	Hotel		
	Museum		
	Touristinformation		
	Kristall-Therme mit Saunawelt		
	Aussichtspunkt		
	Winterwanderung		