



Wandern, Heckenwirtschaften und Weinstuben

R 81 Bad Windsheim ▶ Oberntief ▶
Herbolzheim 109 ▶ Ulsenheim 109 ▶
Weigenheim 109 838 ▶ Uffenheim 109 R 8

106



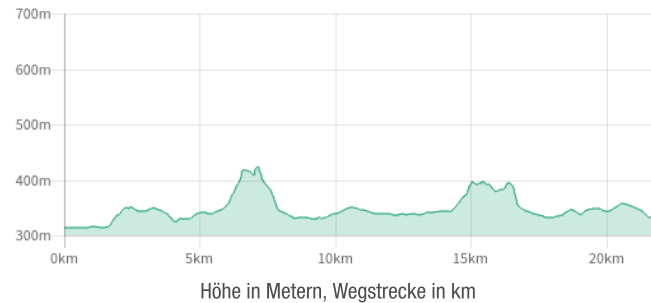
Verkehrsverbund Großraum Nürnberg

Stand: 6.3.2025

Weinhänge, Winzerkultur und Weitblicke im Weinparadies Franken | Tour 106

Entfernung: ca. 22,2 km, Dauer: 2 - 6 Std.

Höhenprofil



Vorwort

Winzerstuben, Heckenwirtschaften, Weinkultur und Weinlagen-Weitblicke. Dazu jede Menge Historisches in gleich mehreren Museen entlang der Route.

Das sind die Highlights dieser rund 22 km langen Tour durch das Weinparadies Franken von Bad Windsheim nach Uffenheim.

Highlights der Tour sind u.a.:

- Kurgarten Bad Windsheim
- Weinkultur
- Weitblicke und Weinhänge
- Mehrere Museen liegen entlang der Route
- Idyllisch: Gollachquelle



Fränkische Weinberge (VGN © VGN GmbH)



See (VGN © VGN GmbH)




Häckerwirtschaft (VGN © VGN GmbH)

Wegbeschreibung

Los geht es am **Bahnhof Bad Windsheim** – der **Regionalexpress** bringt dich ab Nürnberg **in unter einer Stunde** hin!



Kurpark in Bad Windsheim (VGN © VGN GmbH)

Durch den **Kurgarten** und die über 100 Jahre alte **Kastanienallee** erreichst du die Markierung des Kelten-Erlebnisweges  und die blau-weiße Raute.

Es geht über den **Kühwassergraben** und mit Ausblicken zurück über den Ort und die **Windsheimer Bucht** hinauf am **Königsberg** vorbei nach **Oberntief** und zum **Museum Frohsinnshof**.



Frohsinnshof (VGN © VGN GmbH)

Frohsinnshof

Tel: 09841 2752 oder 09841 651018

E-Mail: kontakt@verein-frohsinn.de


www.verein-frohsinn.de

März-November an Sonn- und Feiertagen. 13 bis 17 Uhr oder für Gästegruppen nach Anmeldung

Museum Frohsinnshof

Kurz vor dem Verfall war der Hof aus dem 17. Jahrhundert, als der lokale Verein Frohsinn sie zum Museum umgestaltete. Highlights sind die in Franken einmalige Bulldog-Sammlung und die große Sammlung alltäglicher Gegenstände von anno dazumal.

Quelle: museum-frohsinnhof-bad-windsheim.html

Die Markierung  und später auch der **Steigerwald-Panoramaweg** führen durch Eichenwälder und über Wiesenweiten weiter nach **Herbolzheim** mit gleich zwei **Ortskirchen** und dem **Osingmuseum**.

OSINGMUSEUM

Ausstellungsstücke wie seltene Pflanzen und Vögel, Funde aus versteinertem Holz, sowie ein maßstabsgetreues Modell des Osings sind im Vereinshaus, dem alten Schulhaus in Herbolzheim, zu besichtigen.

Quelle: osingverein.de

Du folgst der **Hauptstraße ohne Markierung** nach Westen aus dem Ort heraus und immer geradeaus bis zur **Gollachquelle**.

Gollachquelle

Die Gollach mündet am Ende des Gollachtals nach Baldersheim bei Bieberehren nach einem Flusslauf von 29,1 km im Taubertal in die Tauber.

Quelle: VGN

Vor der Ortschaft **Ulsenheim** mit **Winzerstube** und **Einkehrmöglichkeit** folgst du dem Weg rechts über die **Gollach** und weiter geradeaus, am Ortsrand und dem **Kriegerdenkmal** entlang, über die Staatsstraße.

Nun wanderst du schnurstracks auf die **Weinhänge** zu. Der mit einem **gelben Schmetterling** ausgeschilderte **Große Rundweg** führt dich im Wald nach links und immer bergan.

Zwischen Waldrand und **Rebstöcken** führt die Route entlang der Hangkante des 411 m hohen **Langen Berges**.



Wegezeichen "Großer Rundgang" (VGN © VGN GmbH)

Am Ende der Weinlagen geht der Weg in einer Linkskurve steil bergab zu einer Kreuzung.

Du hältst dich links und steigst den Schotterweg bergauf auf den **Kapellberg** mit **Weitblicken** ins **Weinparadies Franken**.

Rechts vor der Hangkante (Infotafel) steigst du hinab in den Weinort **Weigenheim** mit gleich drei **Einkehrmöglichkeiten**.



Weinberghäusle (VGN © VGN GmbH)

Bei der Kreuzung am Ende der Hauptstraße verlässt du Weigenheim geradeaus in den **Uffenheimer Weg** – der **Rote Löffel**  und das blauweiße Zeichen des **Jakobswegs**  führen dich die restlichen vier km bis nach **Uffenheim** – dem Ziel der Tour

Uffenheim

Das mittelalterliche Stadtbild der fränkischen Markgrafenstadt ist hervorragend erhalten und vor allem auf dem historischen Marktplatz bis heute sichtbar. Besonders interessant für History-Fans sind außerdem das Heimatmuseum mit einer großen paläontologischen Sammlung und das Museum für Zivil- und Wehrtechnik mit Ausstellungsstücken von Panzern über Uniformen bis hin zu Ausrüstung aus dem Fernmeldewesen.

Quelle: uffenheim.de

Am **Bahnhof** bringt dich der **R** zurück zu den **Anschlüssen in den Verbundraum**.

Einkehren

Bitte informiere Dich in Deinem eigenen Interesse vorab über die

aktuellen Öffnungszeiten und Ruhetage. Korrekturen können an freizeit@vgn.de gemailt werden.

Bad Windsheim (Oberntief)

Gasthof „Schwarzer Adler“

Kehrenbergstr. 9
91438 Bad Windsheim (Oberntief)
Tel: 09841 2394

Markt Nordheim (Herbolzheim)

Gasthaus „Zum Grünen Baum“

Herbolzheim 33
91478 Markt Nordheim (Herbolzheim)
Tel: (098 42) - 2189
E-Mail: info@gruenerbaum-herbolzheim.de

Ulsenheim

Gasthof „Schwarzer Adler“

Ulsenheim 97
91478 Ulsenheim
Tel: 09842 8206
E-Mail: info@frankenurlaub.de
www.frankenurlaub.de

Meier Weinerlebnis Vinothek

Ulsenheim 114
91478 Ulsenheim
Tel: 09842 2479
<https://www.markusmeierwein.de/>

Meier's Winzerstube

Ulsenheim 13

91478 Ulsenheim
Tel: 09842 2479

Weigenheim

Gasthaus „Schwarzer Adler“

Hauptstr. 26
97215 Weigenheim
Tel: 09842 601

Heckenwirtschaft & Weididylle Hopfner

Hauptstr. 17
97215 Weigenheim
Tel: 09842 1787
E-Mail: info@hopfner-weididylle.de
www.hopfner-weididylle.de

Winzerhof & Bacchusstube Markert

Hauptstr. 12
97215 Weigenheim
Tel: 09842 1622
E-Mail: info@weinbau-markert.de
www.weinbau-markert.de

Fehler in der Tourenbeschreibung?

Korrekturen können an freizeit@vgn.de geschickt werden. Für jede Mithilfe, unsere Tipps so aktuell wie möglich zu halten, besten Dank!

VGN-App

VGN Fahrplan & Tickets für Android und iOS - mit Fahrplanauskünften, Fußwegekarten und Preis- und Tarifangaben für die gewählte Verbindung.

www.vgn.de/app oder in den App Stores

<http://www.vgn.de/wandern/weinwandern-haeckerstuben>

Copyright VGN GmbH 2025