



Sandschätze im Nürnberger Reichswald

- 602 / 603 610** Wendelstein
- Wernloch
- Glasersberg
- 52** Steinbrüchlein



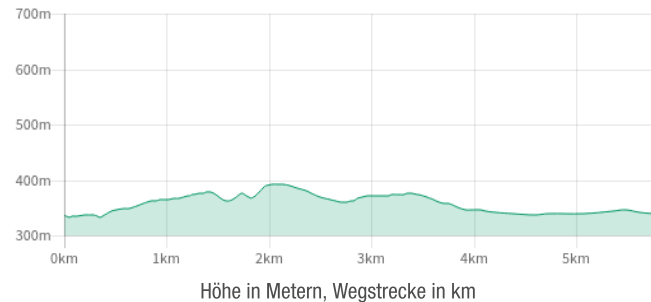
Verkehrsverbund Großraum Nürnberg

Stand: 30.9.2022

Sandspaziergänge (4): Sandschätze im Nürnberger Reichswald

Entfernung: ca. 5,5 km, Dauer: ca. 1,5 Std.

Höhenprofil



Vorwort

Im Mittelalter wurde Nürnberg als die „Sandbüchse des Reichs“ verspottet. In dieser Zeit gab es im Reichswald schätzungsweise dreißig Steinbrüche, die von sehr großer Bedeutung für die hiesige Gegend waren. Nacheinander wurden sie aufgelassen und bekamen im Laufe der Zeit einen hohen landschaftlichen Reiz. Beispiele sind der Schmausenbuck, der Nürnberger Tiergarten und das Wernloch bei Wendelstein.



Abgründe am Wernloch (13.04.2013, VGN © VGN GmbH)

Im Wernloch trifft man auf eine Landschaft, wie man Sie so stadtnah wohl kaum erwarten würde: märchenhafte moosbehängene Wälder, alte (teilweise zugewachsene) Sandsteinbrüche und zahlreiche Tümpel. Felsbrocken liegen mitten im Wald, rechts und links des Wegs geht es ab und zu richtig steil nach unten.

Im **Biergarten Steinbrüchlein** kann man zum Abschluss der kurzen Tour noch zünftig einkehren, für Kinder bietet der **Waldspielplatz** ausreichend Möglichkeiten zum Austoben. Der **52** Bus bringt einen dann schnell wieder zur **U1** nach Langwasser Mitte.

Karte




Karte am Ende des Dokuments in höherer Auflösung.

Wegbeschreibung

Unser Weg beginnt mitten in Wendelstein an der Bushaltestelle „Altes Rathaus“ der Linien **602 / 603** und **610**. Gegenüber dem Alten Rathaus aus Wendelsteiner Quarzit gehen wir die Marktstraße an der

Alten Schule (jetzt Bücherei) vorbei. An der nächsten Kreuzung lohnt ein kurzer Gang rechts in die Kirchenstraße 100 m zur nahen Georgskirche aus **Sandstein 1**.


Zurück in der Marktstraße setzen wir den Weg in die Straße „Hinterer- und Vorderer Mühlbuck“ fort. Nach 30 m kurz rechts und links die Treppen runter zur Mühle. Vor der Mühle rechts zum Steg über die **Schwarzach 2**. Hinter dem Fluss gehen wir links die Treppen hoch und folgen dem Weg bis zur Nürnberger Straße, überqueren sie und folgen ihr rechts. Nach ca. 100 m biegt die Nürnberger Str. links ab (Zone 30) und überquert den alten **Ludwigskanal 3**. Wir folgen der Nürnberger Straße 500 m bergauf bis zum Wasserhochbehälter, unmittelbar dahinter biegen wir links ab auf den **Dr.-Richard-Sauber-Weg** , dem wir bis zum Steinbrüchlein folgen werden.

Der Weg, der sich oft zum schmalen Pfad verengt, schlängelt sich durch jahrhundertealte **Sandstein-Gruben 4**. Auf wasserundurchlässigen Schichten am Grund mancher Gruben haben sich Seen gebildet, die zum kurzen Verweilen und Beobachten einladen. Der Weg führt auf eine schmale Landenge zwischen zwei Seen und klettert neben der Steilwand hoch. Oben angekommen, liegt rechter Hand ein **Sandstein-Felskopf**, der vom Abbau verschont blieb und das ursprüngliche Niveau des Bergs **6** markiert.


Im weiteren Verlauf passiert der Weg eine bewaldete Mondlandschaft aus uralten Grubenkratern und Abraumhalden der ältesten Gruben Wasserloch und Eisenhut. Wir verlassen die Steinbrüche und beginnen – zunächst aufwärts – mit dem Abstieg am Nordhang des Steinbergs.

Ein Blick zurück zur Bergkuppe lässt erahnen, wie weit sie durch die Abbautätigkeit abgetragen wurde **7**. Auf dem Schotterweg angekommen, folgen wir weiter der Markierung nach links. Jenseits der Autobahn beginnt linker Hand der Anstieg auf den Glasersberg.

Der Pfad wird auf einmal sandig, in den Randbereichen kann der aufmerksame Beobachter eine winzige **faszinierende Sand-Welt** entdecken **8**.

Nach kurzer Steigung erreichen wir die Gruben am **Glasersberg 9**. Hier lohnt ein ca. 50 m langer Abstecher auf dem Weg Richtung Kornburg  zum „Rastplatz“, einem lichten Eichenhain, umgeben

von Sandstein-Steilwänden. Zurück auf dem Dr.-Richard-Sauber-Weg steigen wir am Nordhang vom Glasersberg durch einen **lichten Kiefernwald 10** ab.

Wir gelangen auf einen geschotterten Weg und folgen ihm ca. 100 m, überqueren dann eine breite Forststraße und folgen noch ca. 50 m der Markierung , bis der Wegbelag wieder unbefestigt und sandig wird. 50 m danach zweigt vom Dr.-Richard-Sauber-Weg ein unbefestigter Pfad nach links ab.

Auf diesem Seitenweg können wir einen ca. 200 m langen Abstecher an die obere Abbaukante des im Betrieb befindlichen Holsteinbruchs unternehmen. Von dort bietet sich ein faszinierender Blick auf die **Sandstein-Steilwände 11**.

Zurück auf dem Dr.-Richard-Sauber-Weg steigen wir vom Worzeldorfer Berg ab und setzen diesen in der Ebene bis zur Kleingartenkolonie fort. Wir queren die ehemalige Leitungstrasse und folgen der Markierung bis zum **Steinbrüchlein 12**. Nach der Besichtigung der Gruben können wir uns in dem urgemütlichen Biergarten stärken, bevor wir mit der Buslinie **52** (Haltestelle Steinbrüchlein) die Heimreise antreten bzw. zur U- oder Straßenbahn weiterwandern.

Fehler in der Tourenbeschreibung?

Korrekturen können an freizeit@vgn.de geschickt werden. Für jede Mithilfe, unsere Tipps so aktuell wie möglich zu halten, besten Dank!

VGN-App

VGN Fahrplan & Tickets für Android, iOS und Windows Phone - mit Fahrplanauskünften, Fußwegekarten und Preis- und Tarifangaben für die gewählte Verbindung.

www.vgn.de/mobil/apps oder in den App Stores

<http://www.vgn.de/wandern/sandspaziergaenge/tour4/>

Copyright VGN GmbH 2022

