







901

Bamberg Klinikum - ZOB - Bahnhof - Gartenstadt



Stadtwerke Bamberg Verkehrs- und Park GmbH; Servicepunkt Verkehr; Promenadestraße 7a; 96047 Bamberg; Tel. 0951 77-4977; www.stadtwerke-bamberg.de; kundencenter@stadtwerke-bamberg.de

→ Gültig ab 10.12.2023		Montag - Freitag (nicht 15.8.)															
Uhr		5	6	7	8-17	18	19	20									
VERKEHRSHINWEIS														W1			
Klinikum														25 40 55 10 25 40 55 10 25 40			
Am Bruderwald														25 40 55 10 25 40 55 10 25 40			
Paradiesweg														27 42 57 12 27 42 57 12 27 42			
Hohes Kreuz (Hst 2)														28 43 58 13 28 43 58 13 28 43			
Würzburger Str. (Hst 2)														29 44 59 14 29 44 59 14 29 44			
Laurenziplatz														30 45 00 15 30 45 00 15 30 45			
Laurenzistr.														31 46 01 16 31 46 01 16 31 46			
Schulplatz														32 47 02 17 32 47 02 17 32 47			
Schranne														33 48 03 18 33 48 03 18 33 48			
Schillerplatz														35 50 05 20 35 50 05 20 35 50			
Schönleinsplatz														36 51 06 21 36 51 06 21 36 51			
ZOB (Hst A)		an												40 55 10 25 40 55 10 25 40 55			
ZOB (Hst A)		ab												15 50 15 30 45 00 15 30 45 00 15 30 45 00 15 30 45 00 15 30 45			
Luitpoldstr.														17 52 17 32 47 02 17 32 47 02 17 32 47 02 17 32 47 02 17 32 47			
Bahnhof/Ludwigstr.  														20 30 55 20 35 50 05 20 35 50 05 20 35 50 05 20 35 50 05 20 35 50			
Grafensteinstr.														31 56 21 36 51 06 21 36 51 06 21 36 51 06 21 36 51			
Kloster-Banz-Str.														32 57 22 37 52 07 22 37 52 07 22 37 52 07 22 37 52			
Weißenburgstr.														33 58 23 38 53 08 23 38 53 08 23 38 53 08 23 38 53			
Lagarde Kaserne														34 59 24 39 54 09 24 39 54 09 24 39 54 09 24 39 54			
Ferdinand-Tietz-Str.														36 01 26 41 56 11 26 41 56 11 26 41 56 11 26 41 56			
Hauptsmoorstr. (Bundespolizei)														36 01 11 26 41 56 11 26 41 56 11 26 41 56 11 26 41 56			
Seinsheimstr.														37 02 12 27 42 57 12 27 42 57 12 27 42 57 12 27 42 57			
Kunigundenkirche														38 03 13 28 43 58 13 28 43 58 13 28 43 58 13 28 43 58			
Hans-Morper-Str.														41 06 17 32 47 02 17 32 47 02 17 32 47 02 17 32 47			
Spinnseyer														42 07 18 33 48 03 18 33 48 03 18 33 48 03 18 33 00			
Gartenstadt Schule														43 08 19 34 49 04 19 34 49 04 19 34 49 04 19 34 01			
Stauffenbergstr.														44 09 20 35 50 05 20 35 50 05 20 35 50 05 20 35 02			

→ Gültig ab 10.12.2023		Samstag										Sonn-/Feiertag (auch 15.8.)			
Uhr		6	7	8	9	10	11-17	18	19			8	9-19		
VERKEHRSHINWEIS												W1		L1	
Klinikum												40 10 40		10 25 40 55 10 25 40 55 10	
Am Bruderwald												40 10 40		10 25 40 55 10 25 40 55 10	
Paradiesweg												42 12 42		12 27 42 57 12 27 42 57 12	
Hohes Kreuz (Hst 2)												43 13 43		13 28 43 58 13 28 43 58 13	
Würzburger Str. (Hst 2)												44 14 44		14 29 44 59 14 29 44 59 14	
Laurenziplatz												45 15 45		15 30 45 00 15 30 45 00 15	
Laurenzistr.												46 16 46		16 31 46 01 16 31 46 01 16	
Schulplatz												47 17 47		17 32 47 02 17 32 47 02 17	
Schranne												48 18 48		18 33 48 03 18 33 48 03 18	
Schillerplatz												50 20 50		20 35 50 05 20 35 50 05 20	
Schönleinsplatz												51 21 51		21 36 51 06 21 36 51 06 21	
ZOB (Hst A)		an										55 25 55		25 40 55 10 25 40 55 10 25	
ZOB (Hst A)		ab										30 00 30 00 15 30 45 00 15 30 45 00 15 30 45 00 15 30		00 30 00 30 00 30	
Luitpoldstr.												32 02 32 02 17 32 47 02 17 32 47 02 17 32 47 02 17 32		02 32 02 32 02 32	
Bahnhof/Ludwigstr.  												35 05 35 05 20 35 50 05 20 35 50 05 20 35 50 05 20 35		05 35 05 35 05 35	
Grafensteinstr.												36 06 36 06 21 36 51 06 21 36 51 06 21 36 51 06 21 36		06 36 06 36 06 36	
Kloster-Banz-Str.												37 07 37 07 22 37 52 07 22 37 52 07 22 37 52 07 22 37		07 37 07 37 07 37	
Weißenburgstr.												38 08 38 08 23 38 53 08 23 38 53 08 23 38 53 08 23 38		08 38 08 38 08 38	
Lagarde Kaserne												39 09 39 09 24 39 54 09 24 39 54 09 24 39 54 09 24 39		09 39 09 39 09 39	
Ferdinand-Tietz-Str.												41 11 41 11 26 41 56 11 26 41 56 11 26 41 56 11 26 41		11 41 11 41 11 41	
Hauptsmoorstr. (Bundespolizei)												41 11 41 11 26 41 56 11 26 41 56 11 26 41 56 11 26 41		11 41 11 41 11 41	
Seinsheimstr.												42 12 42 12 27 42 57 12 27 42 57 12 27 42 57 12 27 42		12 42 12 42 12 42	
Kunigundenkirche												43 13 43 13 28 43 58 13 28 43 58 13 28 43 58 13 28 43		13 43 13 43 13 43	
Hans-Morper-Str.												47 17 47 17 32 47 02 17 32 47 02 17 32 47 02 17 32 47		17 17 47 17 47	
Spinnseyer												48 18 48 18 33 48 03 18 33 48 03 18 33 48 03 18 33 48		18 18 48 18 48	
Gartenstadt Schule												49 19 49 19 34 49 04 19 34 49 04 19 34 49 04 19 34 49		19 49 19 49 19 49	
Stauffenbergstr.												50 20 50 20 35 50 05 20 35 50 05 20 35 50 05 20 35 50		20 50 20 50 20 50	

ZEICHENERKLÄRUNG: L1 = Bus kommt von der Linie 918 W1 = Bus fährt weiter als Linie 907 in Richtung Memmelsdorf

24.12.:Betriebsende 18 Uhr; 25.12. und 1.1.: Betriebsbeginn 10 Uhr; Infos zu Fahrplanänderungen unter www.vgn.de



901

Bamberg Gartenstadt - Bahnhof - ZOB - Klinikum



Stadtwerke Bamberg Verkehrs- und Park GmbH; Servicepunkt Verkehr; PromenadestraÙe 7a; 96047 Bamberg; Tel. 0951 77-4977; www.stadtwerke-bamberg.de; kundencenter@stadtwerke-bamberg.de

	Gültig ab 10.12.2023											Montag - Freitag (nicht 15.8.)											
	Uhr		5	6	7-17			18	19	20													
VERKEHRSHINWEIS	ALT		A1											W1	K1								
Hauptsmoorstr. (Bundespolizei)	16	17	41	11	41	11	26	41	56	11	26	41	56	11	26	41	56	11	26	41	56		
Seinsheimstr.	15	16	42	12	42	12	27	42	57	12	27	42	57	12	27	42	57	12	27	42	57		
Kunigundenkirche	17	18	43	13	43	13	28	43	58	13	28	43	58	13	28	43	58	13	28	43	58		
Hauptsmoorstr. Nord	19	20	45	45											45	45							
Hans-Morper-Str.	19	20	47	17	47	17	32	47	62	17	32	47	62	17	32	47	62	17	32	47	62	59	17
Spinseyer	20	21	48	18	48	18	33	48	63	18	33	48	63	18	33	48	63	18	33	48	63	00	18
Gartenstadt Schule	21	22	49	19	49	19	34	49	64	19	34	49	64	19	34	49	64	19	34	49	64	01	19
Stauffenbergstr.	22	23	50	20	50	20	35	50	65	20	35	50	65	20	35	50	65	20	35	50	65	02	20
Ferdinand-Tietz-Str.	23	24	51	21	51	21	36	51	66	21	36	51	66	21	36	51	66	21	36	51	66	21	36
Lagarde Kaserne	24	25	52	22	52	22	37	52	67	22	37	52	67	22	37	52	67	22	37	52	67	22	37
Weißenburgstr.	25	26	53	23	53	23	38	53	68	23	38	53	68	23	38	53	68	23	38	53	68	23	38
Kloster-Banz-Str.	26	27	54	24	54	24	39	54	69	24	39	54	69	24	39	54	69	24	39	54	69	24	39
Grafensteinstr.	27	28	55	25	55	25	40	55	70	25	40	55	70	25	40	55	70	25	40	55	70	25	40
Bahnhof/Ludwigstr. S	28	29	56	26	56	26	41	56	71	26	41	56	71	26	41	56	71	26	41	56	71	26	41
Luitpoldstr.	29	30	57	27	57	27	42	57	72	27	42	57	72	27	42	57	72	27	42	57	72	27	42
ZOB (Hst F)	30	31	58	28	58	28	43	58	73	28	43	58	73	28	43	58	73	28	43	58	73	28	43
ZOB (Hst F) Schillerplatz	33	34	59	29	59	29	44	59	74	29	44	59	74	29	44	59	74	29	44	59	74	29	44
Schranne	37	38	63	33	63	33	48	63	78	33	48	63	78	33	48	63	78	33	48	63	78	33	48
Schulplatz	38	39	64	34	64	34	49	64	79	34	49	64	79	34	49	64	79	34	49	64	79	34	49
Laurenzistr.	39	40	65	35	65	35	50	65	80	35	50	65	80	35	50	65	80	35	50	65	80	35	50
Laurenziplatz	40	41	66	36	66	36	51	66	81	36	51	66	81	36	51	66	81	36	51	66	81	36	51
Würzburger Str. (Hst 1)	41	42	67	37	67	37	52	67	82	37	52	67	82	37	52	67	82	37	52	67	82	37	52
Hohes Kreuz (Hst 1)	42	43	68	38	68	38	53	68	83	38	53	68	83	38	53	68	83	38	53	68	83	38	53
Paradiesweg	43	44	69	39	69	39	54	69	84	39	54	69	84	39	54	69	84	39	54	69	84	39	54
Klinikum	45	46	71	41	71	41	56	71	86	41	56	71	86	41	56	71	86	41	56	71	86	41	56

	Gültig ab 10.12.2023											Samstag											Sonn-/Feiertag (auch 15.8.)							
	Uhr		5	6	7	8	9	10-16	17	18	19	20												5	7	8-18	19			
VERKEHRSHINWEIS	ALT		ALT											W1	K1												ALT	A1		
Hauptsmoorstr. (Bundespolizei)	16	17	41	11	41	11	26	41	56	11	26	41	56	11	26	41	56	11	26	41	56	11	26	41	56	11	11	41	11	41
Seinsheimstr.	15	16	42	12	42	12	27	42	57	12	27	42	57	12	27	42	57	12	27	42	57	12	27	42	57	12	12	42	12	42
Kunigundenkirche	17	18	43	13	43	13	28	43	58	13	28	43	58	13	28	43	58	13	28	43	58	13	28	43	58	13	13	43	13	43
Hauptsmoorstr. Nord	19	20	45	45											45	45														
Hans-Morper-Str.	19	20	47	17	47	17	32	47	62	17	32	47	62	17	32	47	62	17	32	47	62	17	17	47	17	47				
Spinseyer	20	21	48	18	48	18	33	48	63	18	33	48	63	18	33	48	63	18	33	48	63	18	18	48	18	48				
Gartenstadt Schule	21	22	49	19	49	19	34	49	64	19	34	49	64	19	34	49	64	19	34	49	64	19	19	49	19	49				
Stauffenbergstr.	22	23	50	20	50	20	35	50	65	20	35	50	65	20	35	50	65	20	35	50	65	20	20	50	20	50				
Ferdinand-Tietz-Str.	23	24	51	21	51	21	36	51	66	21	36	51	66	21	36	51	66	21	36	51	66	21	21	51	21	51				
Lagarde Kaserne	24	25	52	22	52	22	37	52	67	22	37	52	67	22	37	52	67	22	37	52	67	22	22	52	22	52				
Weißenburgstr.	25	26	53	23	53	23	38	53	68	23	38	53	68	23	38	53	68	23	38	53	68	23	23	53	23	53				
Kloster-Banz-Str.	26	27	54	24	54	24	39	54	69	24	39	54	69	24	39	54	69	24	39	54	69	24	24	54	24	54				
Grafensteinstr.	27	28	55	25	55	25	40	55	70	25	40	55	70	25	40	55	70	25	40	55	70	25	25	55	25	55				
Bahnhof/Ludwigstr. S	28	29	56	26	56	26	41	56	71	26	41	56	71	26	41	56	71	26	41	56	71	26	26	56	26	56				
Luitpoldstr.	29	30	57	27	57	27	42	57	72	27	42	57	72	27	42	57	72	27	42	57	72	27	27	57	27	57				
ZOB (Hst F)	30	31	58	28	58	28	43	58	73	28	43	58	73	28	43	58	73	28	43	58	73	28	28	58	28	58				
ZOB (Hst F) Schillerplatz	33	34	59	29	59	29	44	59	74	29	44	59	74	29	44	59	74	29	44	59	74	29	29	59	29	59				
Schranne	37	38	63	33	63	33	48	63	78	33	48	63	78	33	48	63	78	33	48	63	78	33	33	63	33	63				
Schulplatz	38	39	64	34	64	34	49	64	79	34	49	64	79	34	49	64	79	34	49	64	79	34	34	64	34	64				
Laurenzistr.	39	40	65	35	65	35	50	65	80	35	50	65	80	35	50	65	80	35	50	65	80	35	35	65	35	65				
Laurenziplatz	40	41	66	36	66	36	51	66	81	36	51	66	81	36	51	66	81	36	51	66	81	36	36	66	36	66				
Würzburger Str. (Hst 1)	41	42	67	37	67	37	52	67	82	37	52	67	82	37	52	67	82	37	52	67	82	37	37	67	37	67				
Hohes Kreuz (Hst 1)	42	43	68	38	68	38	53	68	83	38	53	68	83	38	53	68	83	38	53	68	83	38	38	68	38	68				
Paradiesweg	43	44	69	39	69	39	54	69	84	39	54	69	84	39	54	69	84	39	54	69	84	39	39	69	39	69				
Klinikum	45	46	71	41	71	41	56	71	86	41	56	71	86	41	56	71	86	41	56	71	86	41	41	71	41	71				

ZEICHENERKLÄRUNG: A1 = Bus fährt weiter als Linie 918 in Richtung Bug ALT = Anruf-Linien-Taxi. Anmeldung unter Tel. 0951/14443 mind. 30 Min. vor Fahrtantritt. K1 = Bus kommt von der Linie 907 W1 = Bus fährt weiter als Linie 907 in Richtung Memmelsdorf

24.12.:Betriebsende 18 Uhr; 25.12. und 1.1.: Betriebsbeginn 10 Uhr; Infos zu Fahrplanänderungen unter www.vgn.de