



Freizeitlinien im Amberg-Sulzbacher Land und Nürnberger Land

- 334** Happurger Stausee-Express
- 339** Auerbacher-Erz-Express
- 440** Pegnitztal-Express
- 479** Birgland-Express
- 499** Hirschbachtal-Express



Verkehrsverbund Großraum Nürnberg

Stand: 14.3.2024

Freizeitlinien 334, 339, 440, 479, 499 - Amberg Sulzbacher Land und Nürnberger Land

Wo **Oberfranken**, **Mittelfranken** und die **Oberpfalz** zusammentreffen, da liegen die Regionen der **FrankenPfalz**, des **Sulzbacher Berglandes** und des **Nürnberger Landes**. Hier finden die Gäste eine Vielzahl beliebter Reiseziele, die natürlich auch schnell und bequem mit öffentlichen Verkehrsmitteln erreichbar sind.

Die Region ist geprägt von malerischen Höhenzügen, schroffen Felsen, wie der Steinernen Stadt bei Auerbach oder dem Norissteig im Hirschbachtal, und zahlreichen Höhlen, wie der Maximiliansgrotte. Dazu kommt das wildromantische Pegnitztal.

Aber auch Kultur und Geschichte lassen sich in der Region entdecken: drei Museen in Auerbach, darunter das Bergbaumuseum, Schlösser und Burgen aus vergangenen Zeiten, aber auch alte Industrieanlagen aus einer Zeit, in der die Region für ihre Erzvorkommen deutschlandweit bekannt war.

Der **Happurger Stausee-Express 334** ist am Bahnhof Hersbruck r. d. Pegnitz direkt an die **R** aus Nürnberg angebunden, so dass der Happurger Stausee Sonntags in nur 31 Minuten Fahrzeit vom Nürnberger Hauptbahnhof aus erreicht wird. Die Linie führt weiter in das wunderbare Albachtal, wo das Schottental, der Aussichtspunkt Hohler Fels oder das Rinntal zu Wanderungen einladen.

Der **Auerbacher-Erz-Express 339** fährt vom Bahnhof in Neuhaus a. d. Pegnitz **R** über die Maximiliansgrotte nach Auerbach i. d. Opf. Weiter geht es über Michelfeld und Steinamwasser bis zum Bahnhof in Pegnitz, wo Anschluss an die Zugstrecke **R** in Richtung Bayreuth und Nürnberg besteht. Mit Fahrradträger für bis zu 4 Fahrrädern.

Der **Pegnitztal-Express 440** fährt aus dem Pegnitztal hinauf nach Hartenstein, dem Kletter- und Höhlenparadies im Nürnberger Land.

Der **Hirschbachtal-Express 499** bringt Sie von Neukirchen (b. S.-R.) und Etzelwang **R** in das Hirschbachtal nach Königstein und zurück.

Östlich von Nürnberg verbindet der **Birgland-Express 479** die Bahnhöfe Sulzbach-Rosenberg **R** und Hartmannshof **SR** und bietet unterwegs zahlreiche Ein- und Ausstiegsmöglichkeiten. Ideal für

Wanderer, die so ihren Ausflug optimal auf die Fahrzeiten des Busses, aber auch an Regional- und **S**-Bahn abstimmen können. Eine zünftige Einkehr natürlich immer inklusive!

Karten



Karte am Ende des Dokuments in höherer Auflösung.



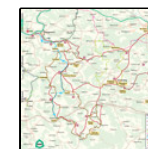
Karte am Ende des Dokuments in höherer Auflösung.



Karte am Ende des Dokuments in höherer Auflösung.



Karte am Ende des Dokuments in höherer Auflösung.



Karte am Ende des Dokuments in höherer Auflösung.



Karte am Ende des Dokuments in höherer Auflösung.

Fehler in der Tourenbeschreibung?

Korrekturen können an freizeit@vgn.de geschickt werden. Für jede Mithilfe, unsere Tipps so aktuell wie möglich zu halten, besten Dank!

VGN-App

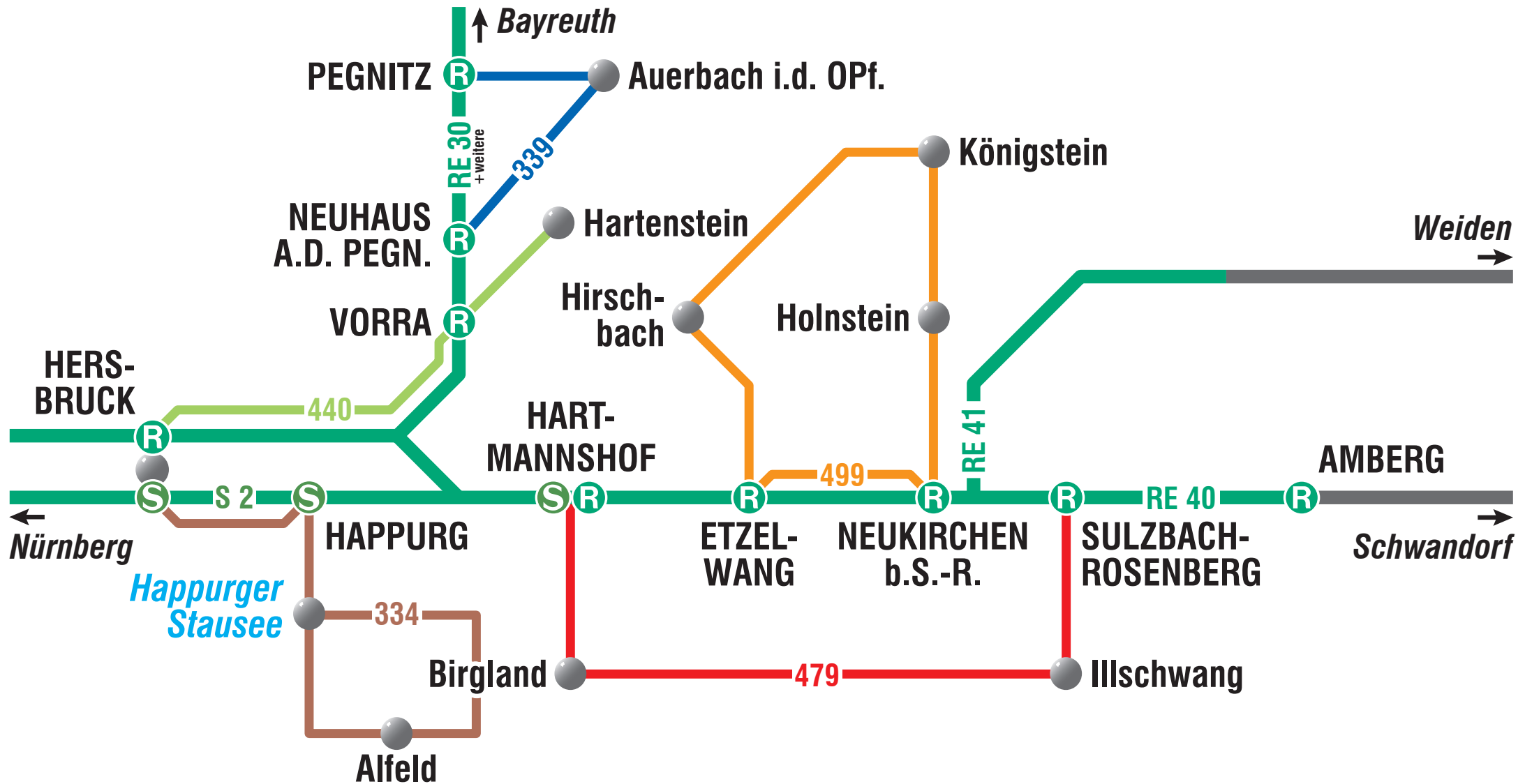
VGN Fahrplan & Tickets für Android und iOS - mit Fahrplanauskünften, Fußwegekarten und Preis- und Tarifangaben für die gewählte Verbindung.

www.vgn.de/app oder in den App Stores

http://www.vgn.de/freizeitlinien/amberg_sulzbacher_land_nuernberger_land

Copyright VGN GmbH 2024

Freizeitlinien Bayerischer Jura

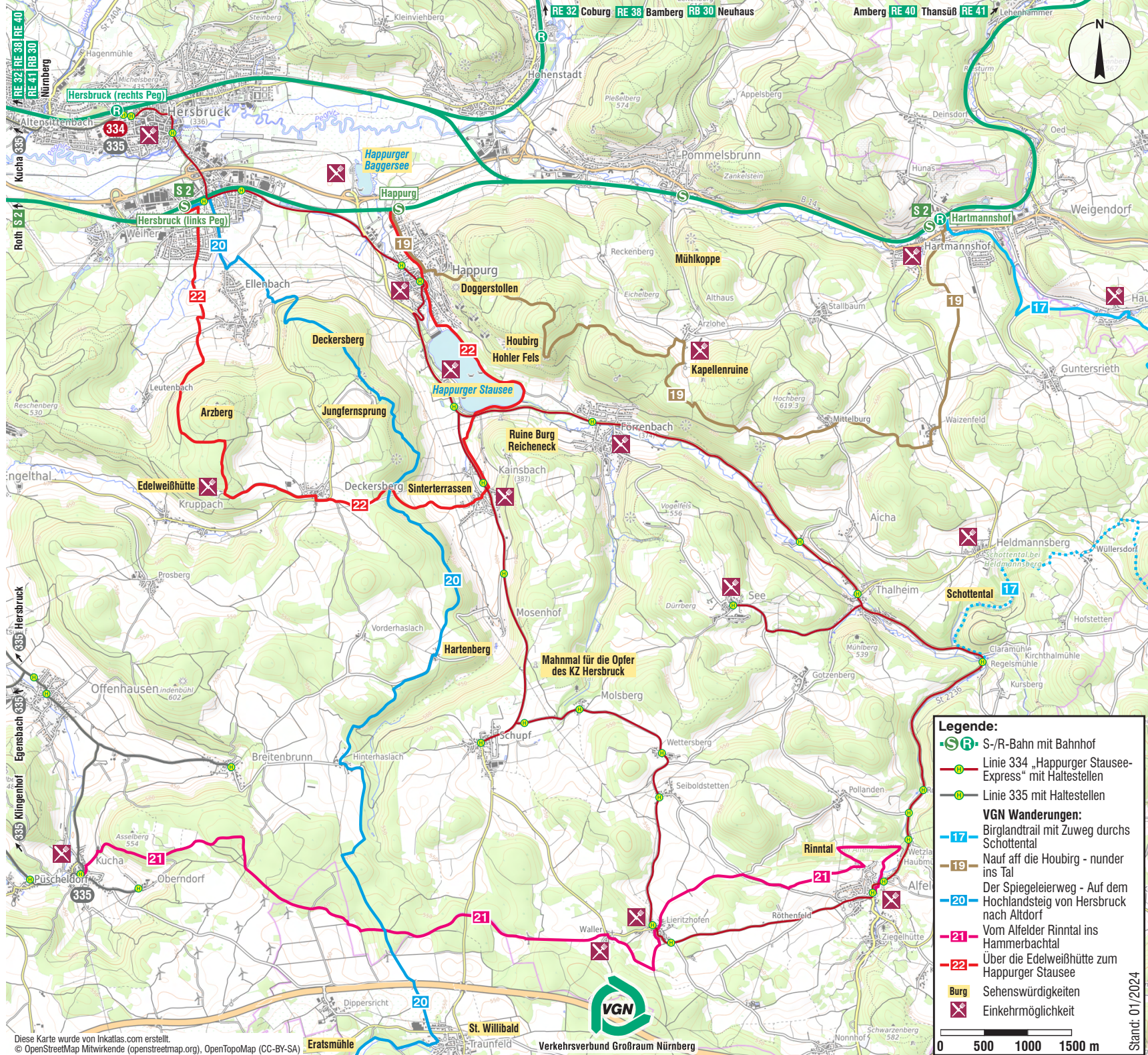


-  Bahnverkehr im VGN
-  Linie 334 **Happurger Stausee-Express**
-  Linie 339 **Auerbacher-Erz-Express**
-  Linie 440 **Pegnitztal-Express**
-  Linie 479 **Birgland-Express**
-  Linie 499 **Hirschbachtal-Express**

Stand 12/2023



Verkehrsverbund Großraum Nürnberg



Diese Karte wurde von InKattas.com erstellt.
 © OpenStreetMap Mitwirkende (openstreetmap.org), OpenTopoMap (CC-BY-SA)













Legende:

- S-/R-Bahn mit Bahnhof
- Linie 334 „Happurger Stausee-Express“ mit Haltestellen
- Linie 335 mit Haltestellen
- VGN Wanderungen:**
- Birglandtrail mit Zuweg durchs Schottental
- Nauf aff die Houbrig - nunder ins Tal
- Der Spiegeleierweg - Auf dem Hochlandsteig von Hersbruck nach Altdorf
- Vom Alfelder Rinntal ins Hammerbachtal
- Über die Edelweißhütte zum Happurger Stausee
- Burg
- Sehenswürdigkeiten
- Einkehrmöglichkeit

0 500 1000 1500 m

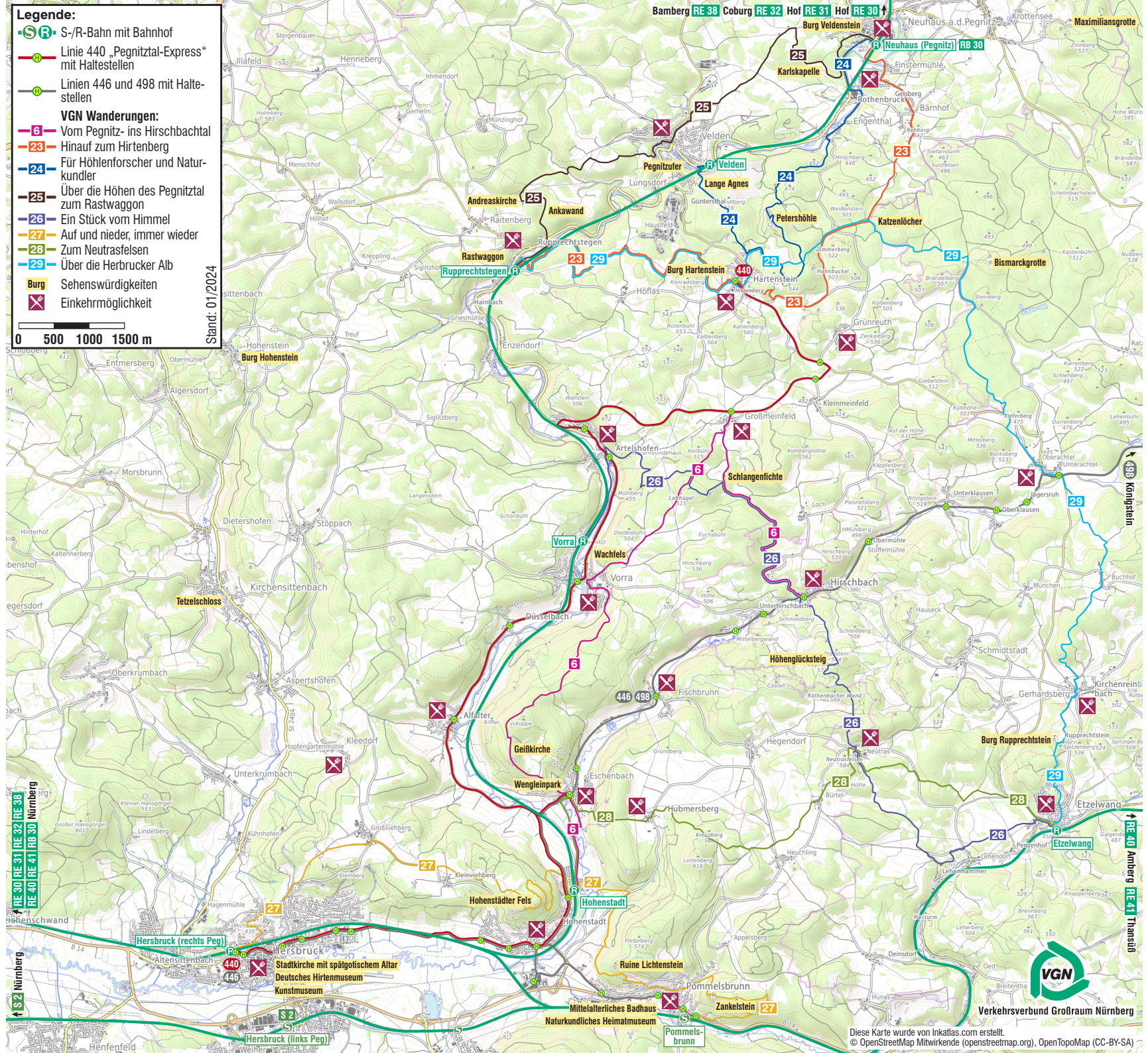
Stand: 01/2024

Legende:

-  S-/R-Bahn mit Bahnhof
-  Linie 440 „Pegnitztal-Express“ mit Haltestellen
-  Linien 446 und 498 mit Haltestellen
- VGN Wanderungen:**
-  6 Vom Pegnitz- ins Hirschbachtal
-  23 Hinauf zum Hirtenberg
-  24 Für Höhlenforscher und Naturkundler
-  25 Über die Höhen des Pegnitztal zum Rastwaggon
-  26 Ein Stück vom Himmel
-  27 Auf und nieder, immer wieder
-  28 Zum Neutrasfelsen
-  29 Über die Herbrucker Alb
-  **Burg** Sehenswürdigkeiten
-  Einkehrmöglichkeit

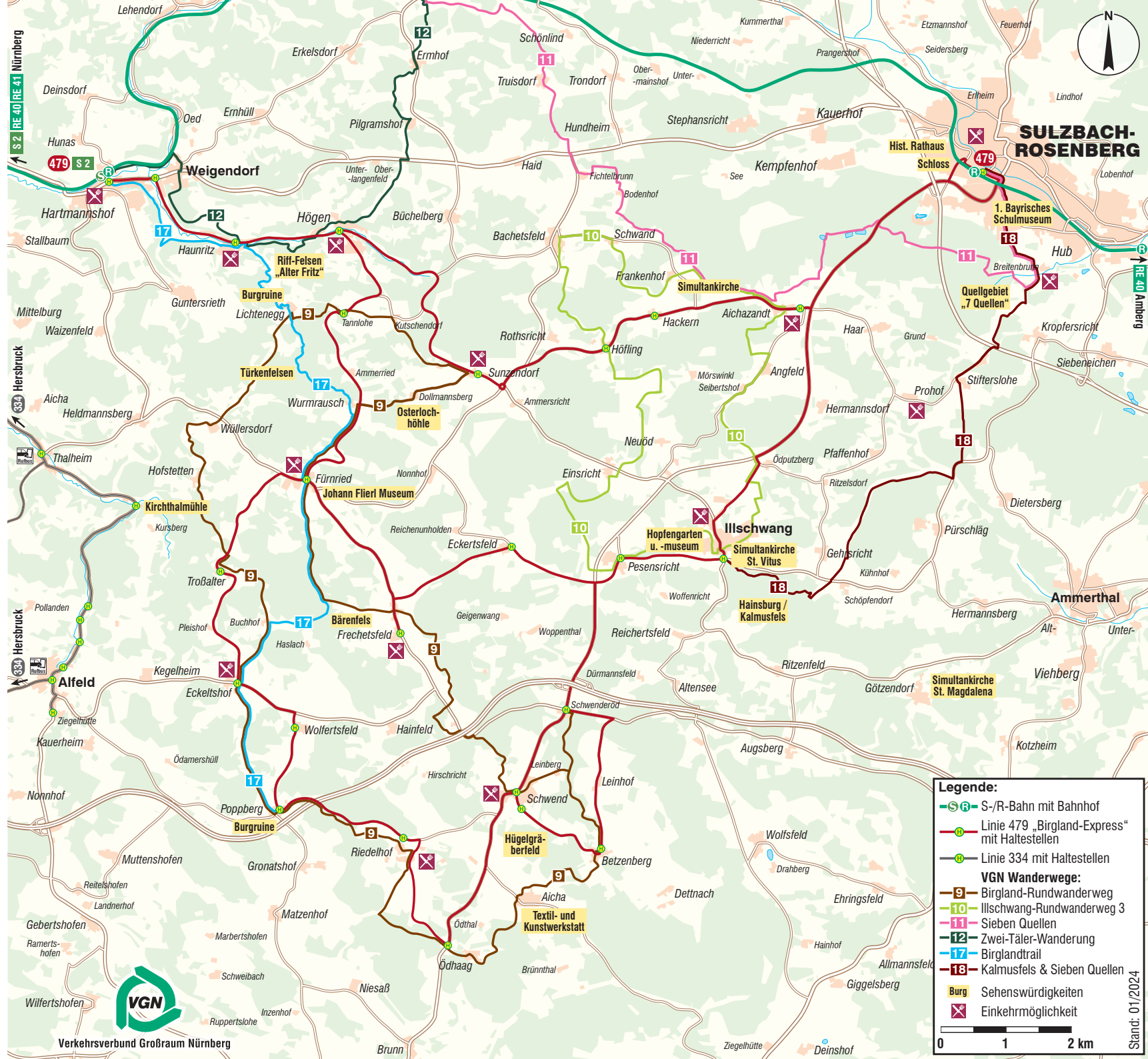
0 500 1000 1500 m

Stand: 01/2024



Verkehrsverbund Großraum Nürnberg

Diese Karte wurde von Inktas.com erstellt.
 © OpenStreetMap Mitwirkende (openstreetmap.org), OpenTopoMap (CC-BY-SA)



Legende:

- S-/R-Bahn mit Bahnhof
- Linie 479 „Birgland-Express“ mit Haltestellen
- Linie 334 mit Haltestellen
- VGN Wanderwege:**
- 9 Birgland-Rundwanderweg
- 10 Illschwang-Rundwanderweg 3
- 11 Sieben Quellen
- 12 Zwei-Täler-Wanderung
- 17 Birglandtrail
- 18 Kalmusfels & Sieben Quellen
- Burg** Sehenswürdigkeiten
- Einkehrmöglichkeit

0 1 2 km

Stand: 01/2024



Verkehrsverbund Großraum Nürnberg

Legende:

- S-/R-Bahn mit Bahnhof
- Linie 499 „Hirschbachtal-Ex“ mit Haltestellen
- Linien 334, 339, 343, 440, 446 und 479 mit Haltestellen
- VGN Wanderwege:**
- 4 Ossingerhütte
- 5 Pendolino-Wanderung
- 6 Vom Pegnitz- ins Hirschbachtal
- 7 Kinderwanderung
- 8 Veldensteiner Winkel
- Erzweg, 3. Etappe
- 13 Felsenkeller Etzelwang
- 14 Über den Breitenstein
- 16 Hohe Zant und Reinbachtal
- Burg Sehenswürdigkeiten
- Brauerei
- Einkehrmöglichkeit

Stand: 01/2024

0 1 2 km





334

Hersbruck - Happurg - Lieritzhofen - Alfeld - Thalheim - Hersbruck

Meidenbauer Regiobus GmbH

Meidenbauer Regiobus GmbH; Wacholderweg 8, 90516 Altdorf b. Nürnberg; Tel. 09187 9210325; www.meidenbauer.eu; regiobus@meidenbauer.eu

→ Gültig ab 10.12.2023

Montag - Freitag

Samstag

Sonn- und Feiertag

VERKEHRSMITTEL	05:29	05:44	07:08	07:08	13:12	16:07	15:43	06:30	06:43	11:43	14:43	17:43	19:43	08:43	10:43	14:43	17:43
ab	05:29	05:44	07:08	07:08	13:12	16:07	15:43	06:30	06:43	11:43	14:43	17:43	19:43	08:43	10:43	14:43	17:43
an	05:44	06:00	07:16	07:16	13:16	16:17	15:57	06:44	06:57	11:57	14:57	17:57	19:57	08:57	10:57	14:57	17:57
VERKEHRSHINWEIS	V01	V01	V01	V01	V01	V01		RBu	RBu	AKRBu	AKRBu	AKRBu	AKRBu	M	M	M	M
Hersbruck Bf (re Pegn) Ⓢ	05:50					16:07		06:50	09:10	12:00	15:00	18:00	20:00	09:00	11:00	15:00	18:00
- Lohweg Ⓢ	05:51					16:08		06:50	09:11	12:00	15:01	18:00	20:00	09:01	11:01	15:01	18:01
- Mühsitr.	05:53					16:10		06:50	09:13	12:00	15:03	18:00	20:00	09:03	11:03	15:03	18:03
- Schulzentrum	<<	<<	07:08		13:12	<<	<<	<<	<<	<<	<<	<<	<<	<<	<<	<<	<<
- Altes Stellwerk Ⓢ	05:56					16:13		06:53	09:16	12:03	15:06	18:03	20:03	09:06	11:06	15:06	18:06
- An der Haid	05:57					16:14		06:53	09:17	12:03	15:07	18:03	20:03	09:07	11:07	15:07	18:07
Happurg Hersbrucker Str.	06:00				13:16	16:17		06:55	09:20	12:05	15:10	18:05	20:05	09:10	11:10	15:10	18:10
- Schule	<<	<<			13:20	<<	<<	06:55	09:21	12:05	15:11	18:05	20:05	09:11	11:11	15:11	18:11
- Rathaus	06:01					16:18		06:55	09:24	12:05	15:14	18:05	20:05	09:14	11:14	15:14	18:14
- Stausee	06:04					16:21		07:00	09:25	12:10	15:15	18:10	20:10	09:15	11:15	15:15	18:15
Kainsbach	05:05	06:05			13:26	16:22		07:00	09:27	12:10	15:17	18:10	20:10	09:17	11:17	15:17	18:17
Abzw. Mosenhof	05:07	06:07			13:28	16:24		07:00	09:31	12:10	15:21	18:10	20:10	09:21	11:21	15:21	18:21
Schupf Ort					13:33	16:29		07:00	09:33	12:10	15:23	18:10	20:10	09:23	11:23	15:23	18:23
- Abzw. Schupf	05:09	06:09		07:03	13:34	16:26		07:00	09:34	12:10	15:24	18:10	20:10	09:24	11:24	15:24	18:24
Molsberg	05:10	06:10			13:35	16:27		07:05	09:36	12:15	15:26	18:15	20:15	09:26	11:26	15:26	18:26
Weltersberg	05:12	06:12			13:37	16:29		07:05	09:37	12:15	15:27	18:15	20:15	09:27	11:27	15:27	18:27
Abzw. Pollanden	05:23	06:23	06:51		13:38	16:30		07:05	09:39	12:15	15:29	18:15	20:15	09:29	11:29	15:29	18:29
Rosenmühle	05:24	06:24	06:52		13:40	16:32		07:05	09:40	12:15	15:30	18:15	20:15	09:30	11:30	15:30	18:30
Geizenmühle	05:25	06:25	06:53		13:41	16:33		07:05	09:40	12:15	15:30	18:15	20:15	09:30	11:30	15:30	18:30
Gothenberg	<<	<<	<<	07:18	13:46	16:39		07:10	09:44	12:20	15:34	18:20	20:20	09:34	11:34	15:34	18:34
Alfeld Ziegelhütte	<<	06:46		07:19	13:44	16:37		07:10	09:44	12:20	15:34	18:20	20:20	09:34	11:34	15:34	18:34
- Ortsmitte (Hst 3)	<<	06:47		07:20	13:44	16:37		07:10	09:44	12:20	15:34	18:20	20:20	09:34	11:34	15:34	18:34
- Ortsmitte (Hst 2)	05:20	06:20	06:48		13:45	16:38		07:10	09:45	12:20	15:35	18:20	20:20	09:35	11:35	15:35	18:35
- Schule	05:21	06:21	06:49		13:45	16:38		07:10	09:45	12:20	15:35	18:20	20:20	09:35	11:35	15:35	18:35
- Anwesen Windstheim	05:22	06:22	06:50		13:46	16:39		07:10	09:46	12:20	15:36	18:20	20:20	09:36	11:36	15:36	18:36
Abzw. Pollanden	05:23	06:23	06:51		13:47	16:40		07:10	09:47	12:20	15:37	18:20	20:20	09:37	11:37	15:37	18:37
Rosenmühle	05:24	06:24	06:52		13:47	16:41		07:15	09:48	12:25	15:38	18:25	20:25	09:38	11:38	15:38	18:38
Geizenmühle	05:25	06:25	06:53		13:48	16:42		07:15	09:49	12:25	15:39	18:25	20:25	09:39	11:39	15:39	18:39
Gothenberg	<<	<<	<<	07:22	13:48	16:42		07:15	09:49	12:25	15:39	18:25	20:25	09:39	11:39	15:39	18:39
See (bei Happurg)	<<	<<	<<	07:23	13:47	16:40		07:15	09:49	12:25	15:39	18:25	20:25	09:39	11:39	15:39	18:39
- Schule	05:27	06:27	06:55	06:53	13:50	16:44		07:15	09:51	12:25	15:41	18:25	20:25	09:41	11:41	15:41	18:41
Thalheim (b. Happurg)	05:28	06:28	06:56	06:54	13:51	16:45		07:15	09:52	12:25	15:42	18:25	20:25	09:42	11:42	15:42	18:42
Abzw. Alcha (b. Happurg)	05:31	06:31	07:00	06:58	13:54	16:48		07:15	09:55	12:25	15:43	18:25	20:25	09:45	11:45	15:45	18:45
Forrenbach	05:33	06:33	07:02	07:00	13:56	16:50		07:20	09:57	12:30	15:47	18:30	20:30	09:47	11:47	15:47	18:47
Happurg Stausee	05:36	06:36	07:04	07:15	13:56	16:53		07:20	10:00	12:30	15:50	18:30	20:30	09:50	11:50	15:50	18:50
- Rathaus	<<	<<	<<	07:15	13:53	16:53		07:20	10:00	12:30	15:50	18:30	20:30	09:50	11:50	15:50	18:50
- Schule	05:37	06:37	07:05		13:56	<<		<<	<<	<<	<<	<<	<<	<<	<<	<<	<<
Hersbrucker Str.	05:40	06:40	07:08	07:05	14:00	16:54		<<	<<	<<	<<	<<	<<	<<	<<	<<	<<
Hersbruck An der Haid	05:40	06:40	07:08	07:05	14:00	16:54		<<	<<	<<	<<	<<	<<	<<	<<	<<	<<
- Altes Stellwerk Ⓢ	05:41	06:41	07:09	07:06	14:01	16:58		07:25	10:04	12:35	15:54	18:35	20:35	09:54	11:54	15:54	18:54
- Schulzentrum	<<	<<	07:11	07:08	14:01	16:58		07:25	10:05	12:35	15:55	18:35	20:35	09:55	11:55	15:55	18:55
- Mühsitr.	05:44	06:44	07:14		14:02	<<		<<	<<	<<	<<	<<	<<	<<	<<	<<	<<
- Lohweg Ⓢ	05:46	06:46	07:15		14:03	17:01		07:30	10:10	12:40	16:00	18:40	20:40	09:58	11:58	15:58	18:58
- Bahnhof (re Pegn) Ⓢ	an	05:48	06:48	07:18	14:08	17:05		07:30	10:10	12:40	16:00	18:40	20:40	10:00	12:00	16:00	19:00
Hersbruck (re Pegn)	ab	05:59	07:03	07:21	14:08	17:05		07:52	10:12	12:55	16:02	18:55	20:55	10:02	12:02	16:02	19:02
Nürnberg Hbf	an	06:14	07:19	07:51	14:18	17:21		08:15	10:21	13:00	16:21	19:00	21:00	10:21	12:21	16:21	19:21
					14:48	17:51		08:15	10:51	13:15	16:51	19:15	21:15	10:51	12:51	16:51	19:51

ZEICHENERKLÄRUNG: V01 = nur an Schultagen. AK = verkehrt nicht am 24.12. und 31.12.

RBu = Rufbus; Anmeldung min. 2 Stunden vor Fahrtantritt unter Tel. 09665 95044. Fahren vor 10 Uhr am Montag bis 18 Uhr am Freitag (max. 8 Personen).

M = Mißbus; Gruppen (ab 4 Personen) bitte am Montag bis 18 Uhr anmelden unter Tel. 09665 95044.

* = Bedarfshalt; Anmeldung min. 2 Stunden vor Fahrtantritt unter Tel. 09665 95044. Fahren vor 10 Uhr am Montag bis 18 Uhr am Freitag (max. 8 Personen).

† = hält nur zum Aussteigen.

Fahrtbestellungen bei Rufbussen können nur soweit angenommen werden, wie diese mit PKW bzw. Großraumtaxi befördert werden können.

Große Gruppen können u. U. nicht befördert werden. Im Zweifelsfall erkundigen Sie sich bitte rechtzeitig unter der o.g. Rufnummer über die vorhandenen Kapazitäten.

Benutzungshinweise zum Anrufsammeltaxi (AST) bzw. zum Rufbus (RBu) finden Sie am Ende dieses Fahrplanheftes.

Bitte beachten Sie: Dieser Regelfahrplan beinhaltet keine aktuellen Fahrplanänderungen.
Bitte informieren Sie sich diesbezüglich unter www.vgn.de/auskunft.



334

Hersbruck - Happing - Thalheim - Alfeld - Lieritzhofen - Hersbruck

Meidenbauer Regiobus GmbH

Maidenbauer Regiobus GmbH; Wacholderweg 8, 90516 Altdorf b. Nürnberg; Tel. 09187 9210325; www.meidenbauer.eu; regiobus@meidenbauer.eu

Gültig ab 10.12.2023

Montag - Freitag

VERKEHRSMITTEL

Table with columns for stop names (e.g., Nürnberg Hbf, Hersbruck, Alfeld, Lieritzhofen, Hersbruck), departure times, and arrival times. Includes a legend for symbols like 'ab', 'an', and 'T50'.

ZEICHENERKLÄRUNG: V01 = nur an Schultagen V14 = nur an schulfreien Tagen T50 = nicht freitags € = hält nur zum Aussteigen

Fahrtbestellungen bei Rufbussen können nur soweit angenommen werden, wie diese mit PKW bzw. Großraumtaxi befördert werden können. Große Gruppen können u. U. nicht befördert werden. Im Zweifelsfall erkundigen Sie sich bitte rechtzeitig unter der o.g. Rufnummer über die vorhandenen Kapazitäten. Benutzungshinweise zum Anrufsammeltaxi (AST) bzw. zum Rufbus (RBU) finden Sie am Ende dieses Fahrplanheftes.

Bitte beachten Sie: Dieser Regelfahrplan beinhaltet keine aktuellen Fahrplanänderungen. Bitte informieren Sie sich diesbezüglich unter www.vgn.de/auskunft.



339

Auerbacher Erz-Express

Neuhaus - Auerbach - Pegnitz und zurück

GERMAK GmbH & Co. KG; Nitzlbuch 12; 91275 Auerbach/OPf.; Tel. 09643 92180; www.cermak-reisen.de; info@cermak-reisen.de

Mitglied der VAS



→ Gültig: 01.05. - 01.11.2024		Sonn-/Feiertag (auch 15.8.)	
Bayreuth Hbf	ab 08.16 10.16	17.29	
Neuhaus (Pegn)	an 08.56 10.54	17.56	
Nürnberg Hbf	ab 08.37 10.37	17.37	
Neuhaus (Pegn)	an 09.06 11.06	18.06	
VERKEHRSHINWEIS			
Neuhaus (Pegn) Bahnhof	09.10 11.10	18.10	
- Siedlung	09.12 11.12	18.12	
- Volksschule	09.13 11.13	18.13	
Krottensee Ortsmitte	09.18 11.18	18.18	
Lehrershof	09.20 11.20	18.20	
Ranna (b. Auerbach) Sparkasse	09.22 11.22	18.22	
Abzw. Rauhenstein	09.23 11.23	18.23	
Auerbach (OPf) Abz. Hohe Tanne	09.25 11.25	18.25	
- Stadtbad	09.26 11.26	18.26	
- Autohaus Dornisch	09.29 11.29	18.27	
Welluck Bundesstr. B85	09.30 11.30		
Auerbach/OPf Schaubergwerk	09.30 11.30		
Degelsdorf Abzw. Siedlung	09.35 11.35	16.08	
Auerbach (OPf) Unterer Markt	09.35 11.35	16.11 18.30	
- Krankenhaus	09.37 11.37	16.13	
Michelfeld Abzw. Asamweg	09.40 11.40	16.16	
Ohrenbach (b. Auerbach)	09.45 11.45	16.24	
Abzw. Steinamwasser	09.47 11.47	16.25	
Gunzendorf (b. Auerbach)	09.50 11.50	16.27	
Troschenreuth Abzw. Thurndorf	09.55 11.55	16.32	
Neuhof (b. Pegnitz) Staatsstr.	09.56 11.56	16.33	
Pegnitz Berufsschule	09.59 11.59	16.36	
- Bahnhof	10.02 12.02	16.38	
Pegnitz	ab 10.16 12.16 16.43		
Bayreuth Hbf	an 10.31 12.31 17.00		
Pegnitz	ab 10.19 12.18 16.44		
Nürnberg Hbf	an 10.55 12.55 17.20		

← Gültig: 01.05. - 01.11.2024		Sonn-/Feiertag (auch 15.8.)	
Bayreuth Hbf	ab 09.29 12.04 16.16		
Pegnitz	an 09.44 12.17 16.42		
Nürnberg Hbf	ab 09.05 11.37		
Pegnitz	an 09.43 12.14		
VERKEHRSHINWEIS			
Pegnitz Bahnhof	10.05 12.25 16.50		
- Berufsschule	10.08 12.28 16.53		
Neuhof (b. Pegnitz) Staatsstr.	12.31 16.56		
Troschenreuth Abzw. Thurndorf	12.32 16.57		
Gunzendorf (b. Auerbach)	12.37 17.02		
Abzw. Steinamwasser	12.40 17.05		
Ohrenbach (b. Auerbach)	12.42 17.07		
Hainbronn	10.10		
Weidwang	10.13		
Nasnitz	10.16		
Pierrach	10.17		
Michelfeld Abzw. Asamweg	10.19 12.47 17.12		
Auerbach (OPf) Krankenhaus	10.21 12.49 17.14		
- Unterer Markt	08.28 10.23 12.51 17.16		
Degelsdorf Mitte	12.55		
Auerbach/OPf Schaubergwerk	10.28		
Welluck Bundesstr. B85	10.31		
Auerbach (OPf) Autoh. Dornisch	08.31		
- Stadtbad	08.35 10.35		
- Abzw. Hohe Tanne	08.36 10.36		
Abzw. Rauhenstein	08.38 10.38		
Ranna (b. Auerbach) Sparkasse	08.39 10.39		
Lehrershof	08.41 10.41		
Krottensee Ortsmitte	08.43 10.43		
Neuhaus (Pegn) Volksschule	08.48 10.48		
- Siedlung	08.49 10.49		
- Bahnhof	08.51 10.51		
Neuhaus (Pegn)	ab 09.06 11.06	18.06	
Bayreuth Hbf	an 09.41 11.41	18.31	
Neuhaus (Pegn)	ab 08.56 10.54	17.56	
Nürnberg Hbf	an 09.22 11.20	18.22	

ZEICHENERKLÄRUNG: ∅ = Sommerfahrt, verkehrt jährlich vom 01.05. bis 01.11. ☺ = Fahrradbeförderung nur im Rahmen der vorhandenen Kapazität von 4 Fahrrädern möglich

* Auch am 15.08. (Mariä Himmelfahrt).

Auerbacher Erz-Express, verkehrt jährlich vom 01.05. - 01.11.

Bitte beachten Sie: Dieser Regelfahrplan beinhaltet keine aktuellen Fahrplanänderungen. Bitte informieren Sie sich diesbezüglich unter www.vgn.de/auskunft.



440 Hartenstein - Artelshofen - Hohenstadt - Hersbruck

Meidenbauer Regiobus GmbH; Wacholderweg 8, 90516 Altdorf b. Nürnberg; Tel. 09187 9210325; www.meidenbauer.eu; regiobus@meidenbauer.eu

Meidenbauer
Regiobus GmbH

→	Montag - Freitag										Samstag				Sonn- und Feiertag												
	V01	V14	V61	V60	V01	V01	V14	V01	V14	V01	V60	V64	V64	V60	RBU	V60	V64	V64	RBU	M	M	M	M				
VERKEHRSMITTEL																											
VERKEHRSHINWEIS																											
Hartenstein	07.02	07.06	08.44	08.44	12.04	13.44	13.44	13.44	15.49	15.48					07.09	10.40	11.14	15.27	16.29	19.36				10.29	14.29	17.29	
Abzw. Grüneuth	07.04	07.08	08.46	08.46	12.06	13.46	13.46	15.51	15.50						07.11	10.42				15.29	16.31	19.38			10.31	14.31	17.31
Abzw. Kleinmiefeld	07.05	07.09	08.47	08.47	12.07	13.47	13.47	15.52	15.51						07.12	10.43				15.30	16.32	19.39			10.32	14.32	17.32
Abzw. Großmiefeld	07.06	07.10	08.48	08.48	12.08	13.48	13.48	15.53	15.52						07.13	10.44				15.31	16.33	19.40			10.33	14.33	17.33
Münzringhof																											
Reitenberg																											
Artelshofen Angerweg	07.11	07.15	08.53	08.53	12.13	13.53	13.53	15.58	15.57						07.18	10.49	11.31	15.36	16.38	19.45					10.38	14.38	17.38
- Zum Pechwirt	07.12	07.16	08.54	08.54	12.14	13.54	13.54	15.59	15.58						07.19	10.50	11.32	15.37	16.39	19.46					10.39	14.39	17.39
Vorra a. d. Pegnitz Rathaus	07.13	07.17	08.55	08.55	12.15	13.55	13.55	16.00	15.99						07.20	10.51	11.33	15.38	16.40	19.47					10.40	14.40	17.40
Düsselbach	07.16	07.20	08.58	08.58	12.18	13.58	13.58	16.03	16.02						07.22	10.53	11.35	15.40	16.42	19.49					10.42	14.42	17.42
Alfalter	07.18	07.22	09.00	09.00	12.20	14.00	14.00	16.05	16.04						07.24	10.55	11.37	15.42	16.44	19.51					10.44	14.44	17.44
Eschenbach (Pomm.) Mitte																											
Hohenstadt (Pom.) Buchhäcker	07.22	07.26	09.04	09.04	12.24	14.04	14.04	16.09																			
- Hauptstr.	07.24	07.28	09.06	09.06	12.26	14.06	14.06	16.11																			
- PEZ	07.30	09.08	09.08	12.28	14.08	14.08	16.13	16.08							07.29	11.00	11.42	15.48	16.49	19.56							
Hersbruck Finanzamt/Therne	07.27	07.33	09.11	09.11	12.31	14.11	14.11	16.16	16.11																		
- Katholische Kirche	07.28	07.34	09.12	09.12	12.32	14.12	14.12	16.17	16.12																		
- Schulzentrum	07.33																										
- Lohweg 6	07.37	07.37	09.15	09.15	12.35	14.15	14.15	16.20	16.15						07.34	11.05	11.47	15.55	16.56	20.01					10.54	14.54	17.54
- Bannhof (re Pegn) 6	07.38	07.38	09.16	09.16	12.36	14.16	14.16	16.21	16.16						07.35	11.06	11.48	15.56	16.55	20.02					10.55	14.55	17.55
6 Hersbruck (re Pegn)	ab 07.41	07.41	09.21	09.21	12.40	14.21	14.21	16.40	16.21						07.41	11.21	12.00	16.00	17.00	20.21					11.00	15.00	18.00
6 Nürnberg Hbf	an 07.56	07.56	09.51	09.51	12.55	14.48	14.48	16.55	16.51						07.56	11.51	12.15	16.15	17.15	20.51					11.15	15.15	18.15

ZEICHENERKLÄRUNG: V01 = nur an Schultagen V14 = nur an schulfreien Tagen V60 = verkehrt nur im August sowie Rosenmontag und Faschingsdienstag

V61 = verkehrt nicht im August, Rosenmontag und am Faschingsdienstag V64 = verkehrt nicht im August, 24.+31.12. und nicht an Osteramstag
RBU = Rufbus; Anmeldung min. 2 Stunden vor Fahrtantritt unter Tel. 09665 95044. Fahren vor 10 Uhr am Vortag bis 18 Uhr anmelden (max. 8 Personen).
BS = eine Beförderung zwischen den gekennzeichneten Haltestellen ist nur für Schüler mit entsprechendem Berechtigungsausweis zugelassen.

M = Miibus; Gruppen (ab 4 Personen) bitte am Vortag bis 18 Uhr anmelden unter Tel. 09665 95044.
■ = eine Beförderung ausschließlich nur zwischen diesen gekennzeichneten Haltestellen ist nicht zugelassen

Eine Bedienung zwischen den Bahnhöferten Hersbruck, Hohenstadt und Vorra ist nicht gestattet. Bitte benutzen Sie die Regionalbahn [REB]

Fahrtbestellungen bei Rufbussen können nur soweit angenommen werden, wie diese mit PKW bzw. Großraumtaxi befördert werden können.
Große Gruppen können u. U. nicht befördert werden. Im Zweifelsfall erkundigen Sie sich bitte rechtzeitig unter der o.g. Rufnummer über die vorhandenen Kapazitäten.

Benutzungshinweise zum Anrufsammeltaxi (AST) bzw. zum Rufbus (RBU) finden Sie am Ende dieses Fahrplanheftes.



440 Hersbruck - Hohenstadt - Artelshofen - Hartenstein

Meidenbauer Regiobus GmbH; Wacholderweg 8, 90516 Altdorf b. Nürnberg; Tel. 09187 9210325; www.meidenbauer.eu; regiobus@meidenbauer.eu

Meidenbauer
Regiobus GmbH

←	Montag - Freitag										Samstag				Sofeiertag													
	V01	V14	V61BS	V60	V01BS	V14	V61	V60	V01	V14	V60	V64	V64	RBU	V60	V64	V64	RBU	M	M	M	M						
VERKEHRSMITTEL																												
VERKEHRSHINWEIS																												
Hersbruck Bf (re Pegn) 6	08.09	08.09	11.23	11.23	13.09	13.09	15.09	15.09	16.23	16.23	21.00				10.12	11.05	12.02	16.05	19.00						10.02	14.02	17.02	
- Lohweg 6	08.10	08.10	11.24	11.24	13.10	13.10	15.10	15.10	16.24	16.24	21.01				10.13	11.06	12.03	16.06	19.01						10.03	14.03	17.03	
- Schulzentrum			11.27		13.03		15.15		16.29																			
- Katholische Kirche	08.14	08.14	11.31	11.31	13.18	13.14	15.20	15.14	16.34	16.28																		
- Finanzamt/Therne	08.15	08.15	11.32	11.32	13.19	13.15	15.21	15.15	16.35	16.29																		
Hohenstadt (Pom) Hauptstr.	08.19	08.19	11.35	11.32	13.18	13.18	15.24	15.18	16.38	16.32					10.22		12.12		19.10									
- PEZ	08.19	08.19	11.36	11.33	13.19	13.19	15.25	15.19	16.39	16.33					10.26	11.15	12.16	16.15	19.14									
- Buchäcker	08.22	08.22	11.39	11.36			13.22		15.22						10.29		12.19	16.18	19.17						10.09	14.09	17.09	
Eschenbach (Pomm.) Mitte	08.25	08.25	11.42	11.39	13.25	13.25	15.31	15.25	16.45	16.39	21.13								19.20						10.12	14.12	17.12	
Alfalter	08.27	08.27	11.44	11.41	13.27	13.27	15.33	15.27	16.47	16.41	21.15				10.33	11.21	12.23	16.21	19.21					10.13	14.13	17.13		
Düsselbach	08.29	08.29	11.46	11.43	13.29	13.29	15.35	15.29	16.49	16.43	21.17				10.37	11.25	12.27	16.25	19.25					10.15	14.15	17.15		
Vorra a. d. Pegnitz Rathaus	08.30	08.30	11.47	11.44	13.30	13.30	15.36	15.30	16.50	16.44	21.18				10.38	11.26	12.28	16.26	19.26					10.17	14.17	17.17		
Artelshofen Zum Pechwirt	08.31	08.31	11.48	11.45	13.31	13.31	15.37	15.31	16.51	16.45	21.19				10.39	11.27	12.29	16.27	19.27					10.18	14.18	17.18		
- Angerweg																												
Reitenberg																												
Münzringhof																												
Abzw. Großmiefeld	08.36	08.36	11.53	11.50	13.36	13.36	15.42	15.36	16.56	16.50	21.24				10.44	11.32	12.34		19.32					10.24	14.24	17.24		
Abzw. Kleinmiefeld	08.37	08.37	11.54	11.51	13.37	13.37	15.43	15.37	16.57	16.51	21.25				10.45	11.33	12.35		19.33					10.25	14.25	17.25		
Abzw. Grüneuth	08.38	08.38	11.55	11.52	13.38	13.38	15.44	15.38	16.58	16.52	21.26				10.46	11.34	12.36		19.34					10.26	14.26	17.26		
Hartenstein	08.40	08.40	11.57	11.54	13.40	13.40	15.46	15.40	17.00	16.54	21.28				10.48	11.36	12.38	16.44	19.36					10.28	14.28	17.28		

ZEICHENERKLÄRUNG: V01 = nur an Schultagen V14 = nur an schulfreien Tagen V60 = verkehrt nur im August sowie Rosenmontag und Faschingsdienstag

V61 = verkehrt nicht im August, Rosenmontag und am Faschingsdienstag V64 = verkehrt nicht im August, 24.+31.12. und nicht an Osteramstag
RBU = Rufbus; Anmeldung min. 2 Stunden vor Fahrtantritt unter Tel. 09665 95044. Fahren vor 10 Uhr am Vortag bis 18 Uhr anmelden (max. 8 Personen).
BS = eine Beförderung zwischen den gekennzeichneten Haltestellen ist nur für Schüler mit entsprechendem Berechtigungsausweis zugelassen.

M = Miibus; Gruppen (ab 4 Personen) bitte am Vortag bis 18 Uhr anmelden unter Tel. 09665 95044.
■ = eine Beförderung ausschließlich nur zwischen diesen gekennzeichneten Haltestellen ist nicht zugelassen

Eine Bedienung zwischen den Bahnhöferten Hersbruck, Hohenstadt und Vorra ist nicht gestattet. Bitte benutzen Sie die Regionalbahn [REB]

Fahrtbestellungen bei Rufbussen können nur soweit angenommen werden, wie diese mit PKW bzw. Großraumtaxi befördert werden können.
Große Gruppen können u. U. nicht befördert werden. Im Zweifelsfall erkundigen Sie sich bitte rechtzeitig unter der o.g. Rufnummer über die vorhandenen Kapazitäten.

Benutzungshinweise zum Anrufsammeltaxi (AST) bzw. zum Rufbus (RBU) finden Sie am Ende dieses Fahrplanheftes.

Bitte beachten Sie: Dieser Regelfahrplan beinhaltet keine aktuellen Fahrplanänderungen.
Bitte informieren Sie sich diesbezüglich unter www.vgn.de/auskunft.

**479****Birgland - Express****Sulzbach-Rosenberg - Illschwang - Hartmannshof und zurück**

Reisedienst Meidenbauer e. K., Inh. Manfred Kugler, Funkenreuther Str. 5, 92281 Königstein; Tel. 09665 950-43; www.meidenbauer.de; reisen@meidenbauer.de

Mitglied der VAS**Meidenbauer**→ **Gültig: 01.05. - 01.11.2024** **Sonn-/Feiertag (auch 15.8.)**

	ab	10.43		T40
	an	11.06		T40
51 Nürnberg Hbf				
51 Hartmannshof				
Hartmannshof/Bahnhof S	ab	11.10 15.00		
Weigendorf Sparkasse		11.12 15.02		
Haunritz		11.15 15.05		
Högen Ortsmitte		11.18 15.08		
Sunzendorf Gasthaus		11.22 15.12		
Höfiling (b. Birgland)		11.25 15.15		
Aichazandt		11.28 15.18		
Sulzbach-Rosenb. Bahnhof S	an	11.35 15.25		
S Sulzbach-Rosenberg	ab	12.30 15.30		
S Nürnberg Hbf	an	13.15 16.15		
S Nürnberg Hbf	ab	09.43 10.43 14.43 16.43		
S Sulzbach-Rosenberg	an	10.25 11.26 15.25 17.25		
Sulzbach-Rosenb. Bahnhof S	ab	10.30 11.35 15.40 17.40		
Aichazandt		15.47 17.47		
Illschwang Feuerwehrhaus		10.42 11.47 15.52 17.52		
Pessersricht	10.44 11.49 15.54 17.54			
Eckelsdorf	10.48			
Frecheisfeld	10.51			
Schwenderöd		11.52 15.57 17.57		
Bezzenberg		16.01 18.01		
Schwend Birglandhalle		16.03 18.03		
- Ortsmitte		11.55 16.04 18.04		
Abzweig Ödhaag		16.07 18.07		
Riedelhof (b. Birgland) Gasth.		11.58 16.10 18.10		
Poppberg Kirche		12.01 16.13 18.13		
Wolfernsfeld		12.03 16.15 18.15		
Eckelsdorf		12.05 16.17 18.17		
Troßlaler		12.09 16.21 18.21		
Fürried Dorfplatz		10.53 12.12 16.24 18.24		
- Fürried West		18.24		
Sunzendorf Gasthaus		10.58 12.17 16.29		
Tannlohe		11.01 12.20 16.32 18.33		
Högen Ortsmitte				
Haunritz		11.04 12.23 16.35 18.36		
Weigendorf Sparkasse		11.07 12.26 16.38 18.39		
Hartmannshof/Bahnhof S	an	11.09 12.28 16.40 18.41		
51 Hartmannshof	ab	11.52 12.52 16.52 18.52		
51 Nürnberg Hbf	an	12.15 13.15 17.15 19.15		

ZEICHENERKLÄRUNG: T40 = nicht donnerstags

← **Gültig: 01.05. - 01.11.2024** **Sonn-/Feiertag (auch 15.8.)**

	T40	T40		T40
	ab	08.43 12.43 15.43		T40
	an	09.06 13.06 16.06		T40
S Nürnberg Hbf				
S Hartmannshof				
Hartmannshof/Bahnhof S	ab	09.10 13.09 16.40		
Weigendorf Sparkasse		09.12 13.11 16.42		
Haunritz		09.15 13.14 16.45		
Högen Ortsmitte		09.18 13.17 16.48		
Tannlohe		09.22 13.21 16.52		
Fürried Dorfplatz		09.27 13.26 16.57		
Troßlaler		09.30 13.29 17.00		
Eckelsdorf		09.34 13.33 17.04		
Wolfernsfeld		09.36 13.35 17.06		
Poppberg Kirche		09.38 13.37 17.08		
Riedelhof (b. Birgland) Gasth.		09.41 13.40 17.11		
Abzweig Ödhaag		09.44 13.43 17.14		
Schwend Ortsmitte		09.47 13.46 17.17		
Bezzenberg		09.50 13.49 17.20		
Schwenderöd		09.54 13.53 17.24		
Pessersricht		09.57 13.56 17.27		
Illschwang Feuerwehrhaus		09.59 13.58 17.29		
Aichazandt		10.03 14.02 17.33		
Sulzbach-Rosenb. Bahnhof S	an	10.10 14.09 17.40		
S Sulzbach-Rosenberg	ab	10.30 14.30 18.30		
S Nürnberg Hbf	an	11.15 15.15 19.15		
Sulzbach-Rosenb. Bahnhof S	ab	14.10		
Aichazandt		14.17		
Höfiling (b. Birgland)		14.20		
Sunzendorf Gasthaus		14.23		
Högen Ortsmitte		14.27		
Haunritz		14.30		
Weigendorf Sparkasse		14.33		
Hartmannshof/Bahnhof S	an	14.35		
S Hartmannshof	ab	14.52		
S Nürnberg Hbf	an	15.15		

* Auch am 15.08. (Mariä Himmelfahrt)
Der Birgland-Express, verkehrt nur an Sonn- und Feiertagen vom 1. Mai - 1. NovemberBitte beachten Sie: Dieser Regelfahrplan beinhaltet keine aktuellen Fahrplanänderungen.
Bitte informieren Sie sich diesbezüglich unter www.vgn.de/auskunft.

**499****Hirschbachtal - Express****Königstein - Eitzelwang - Hirschbach und zurück**Maidenbauer Regiobus GmbH; Wacholderweg 8, 90516 Altdorf b. Nürnberg; Tel. 09187 9210325; www.maidenbauer.eu; regiobus@maidenbauer.eu

Mitglied der VAS

Meidenbauer

→ Gültig: 01.05.24-25.12.2029

Somn- und Feiertag

VERKEHRSHINWEIS	So	So
Königstein Marktplatz	ab 09.53	10.53
Abzw. Breitenstein	09.58	10.58
Fichtenhof (b.Königstein)	10.02	11.02
Steinbach (b.Neukirchen Su+Ro)	10.06	11.06
Holnstein b. Neukirchen Schloß	10.08	11.08
Mittlereinbach	10.10	11.10
Gaisheim	10.12	11.12
Tabernackel Ort	10.16	11.16
Neukirchen (b S-R) Bf ⑥	10.20	11.20
RE40 Nürnberg Hbf	ab 09.43	10.43
RE40 Eitzelwang	an 10.11	11.11
Eitzelwang Abzw. Bahnhof ⑥	10.25	11.25
Kirchenreinbach	10.28	11.28
Schmidstadt	10.31	11.31
Hirschbach (Lkr. AS) Dorfplatz	10.35	11.35
Unterklausen	10.39	11.39
Oberklausen	10.41	11.41
Unterachiel (b. Hirschbach)	10.43	11.43
Eggenberg (b. Hirschbach)	10.45	11.45
Eschenrieden Rathausstr.	10.46	11.46
Abzw. Pruppach (b. Hirschbach)	10.49	11.49
Königstein Marktplatz	an 10.51	11.51

← Gültig: 01.05.24-25.12.2029

Somn- und Feiertag

VERKEHRSHINWEIS	So	So
Königstein Marktplatz	14.15	18.15
Abzw. Pruppach (b. Hirschbach)	14.17	18.17
Eschenrieden Rathausstr.	14.20	18.20
Eggenberg (b. Hirschbach)	14.21	18.21
Unterachiel (b. Hirschbach)	14.23	18.23
Oberklausen	14.25	18.25
Unterklausen	14.26	18.26
Hirschbach (Lkr. AS) Dorfplatz	14.30	18.30
Schmidstadt	14.34	18.34
Kirchenreinbach	14.37	18.37
Eitzelwang Abzw. Bahnhof ⑥	14.40	18.40
RE40 Eitzelwang	ab 14.47	18.47
RE40 Nürnberg Hbf	an 15.15	19.15
Tabernackel Ort	14.49	18.49
Gaisheim	14.53	18.53
Mittlereinbach	14.55	18.55
Holnstein b. Neukirchen Schloß	14.57	18.57
Neukirchen (b S-R) Bf ⑥	an 15.07	19.07
RE40 Nürnberg Hbf	ab 14.43	18.43
RE40 Neukirchen (b S-R)	an 15.13	19.13
Neukirchen (b S-R) Bf ⑥	ab 15.16	19.16
Holnstein b. Neukirchen Schloß	15.35	19.35
Steinbach (b.Neukirchen Su+Ro)	15.36	19.36
Fichtenhof (b.Königstein)	15.40	19.40
Abzw. Breitenstein	15.44	19.44
Königstein Marktplatz	an 15.46	19.46

ZEICHENERKLÄRUNG: So = Sommerfahrt, verkehrt jährlich vom 01.05. bis 01.11.

Hirschbachtal-Express, verkehrt jährlich vom 01.05. bis 01.11.Bitte beachten Sie: Dieser Regelfahrplan beinhaltet keine aktuellen Fahrplanänderungen.
Bitte informieren Sie sich diesbezüglich unter www.vgn.de/auskunft.